

REGIONE AUTONOMA DELLA VALLE D'AOSTA
REGION AUTONOME DE LA VALLEE D'AOSTE

comune di

commune de



AYMAVILLES

PRGC

piano regolatore generale comunale

approvato con DGR n° 817 del 13 giugno 2014 e DCC n° 17 del 23 luglio 2014

**VARIANTE NON SOSTANZIALE
N° 05**

ALLEGATI - ESTRATTO TAV. P4B1

adozione:

Del.C.C. n° del / /

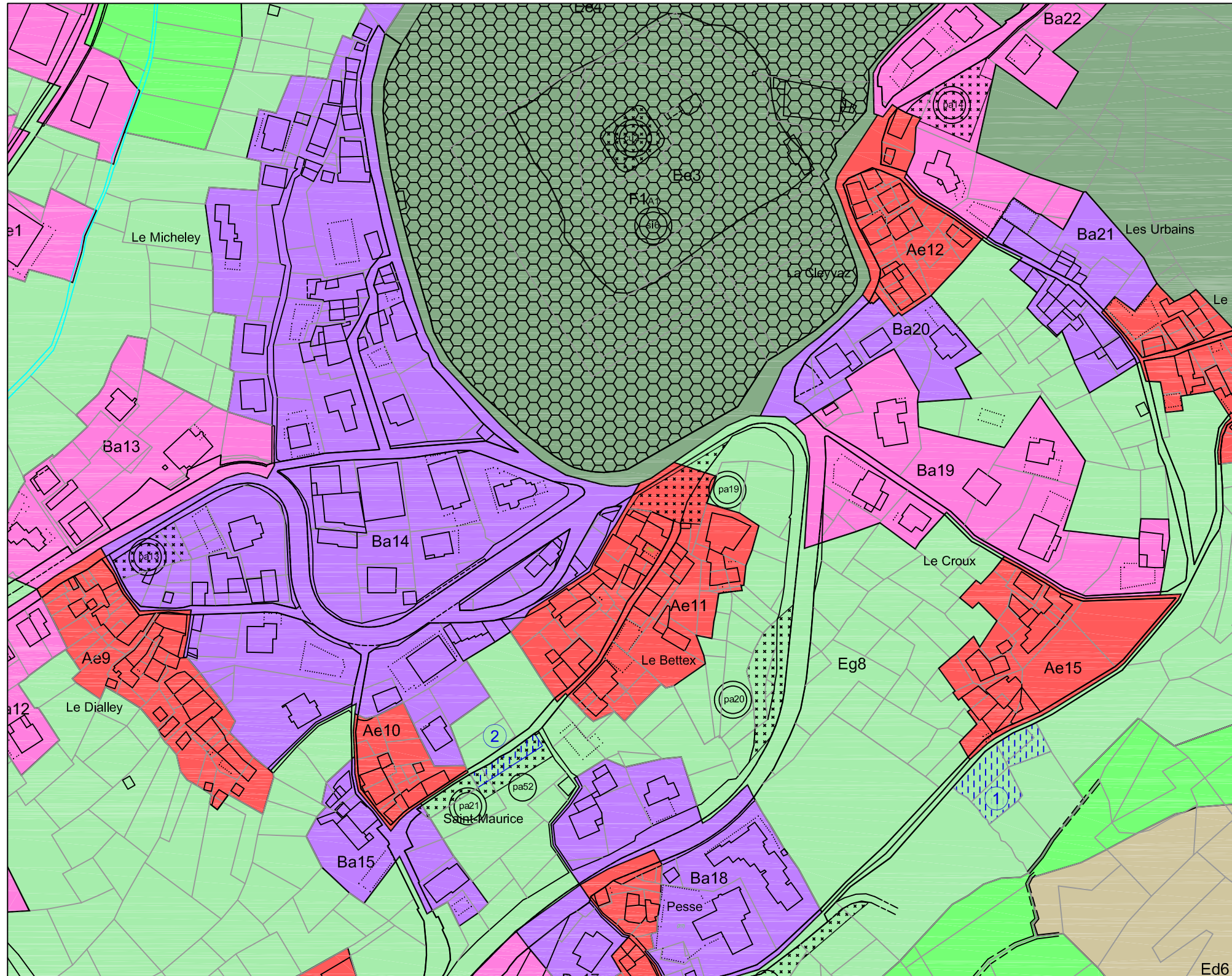
approvazione:

Del.C.C. n° del / /

Sindaco:

Sig.^{ra} Loredana PETEY

Tecnico incaricato: Geom. Christian BRIX



PRG DI AYMAVILLES

APPROVAZIONE:

Del. G.R. n° 817 del 13 giugno 2014

Del. C.C. n° 17 del 23 luglio 2014

U1

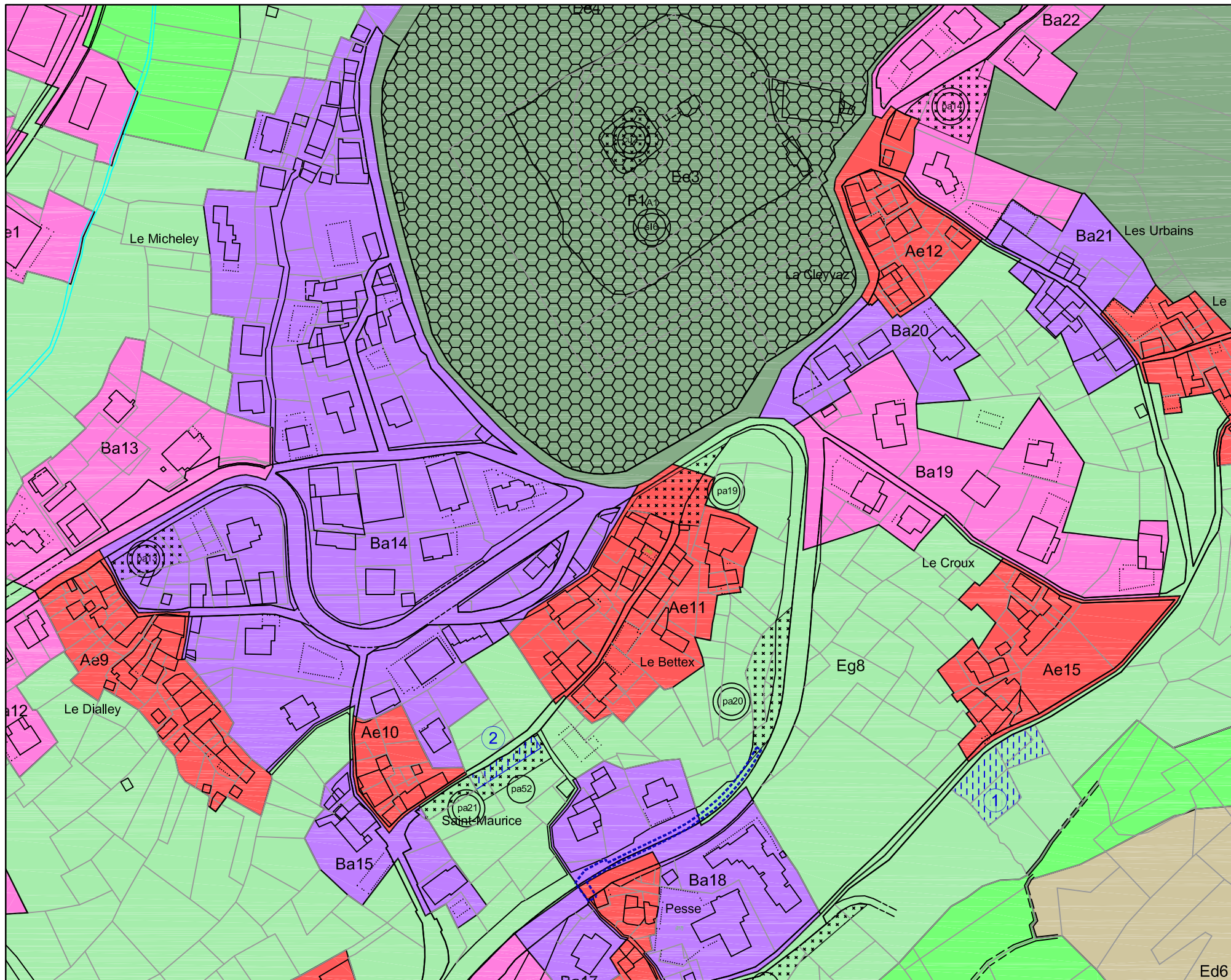
Zone				
Zone A 	Zone B 	Zone C 	Zone Ec 	Zone Ed
Zone Ef 	Zone Eg 	Zone Eh 	Zone F 	

Le sigle delle sottozone di tipo A, B, C, F, ricadenti in tutto o in parte in ambito inedificabile di cui agli articoli 35, 36 e 37 della LR 11/1998 e smi, sono contrassegnate con il simbolo asterisco " * " .

Servizi		
Servizi di inter. locale Cultura Esistenti 	Servizi di inter. locale Parcheggi Esistenti 	Servizi di inter. locale Parcheggi Progetto

Viabilità esistente
 Viabilità prevista

L'individuazione dei singoli servizi è contenuta al comma 2 dell' Art 61 delle NTA.



INTERVENTO A - lavori di realizzazione un nuovo marciapiede lungo la S.R. 47 di Cogne tra il piazzale di Bettex e la frazione Pesse” in Comune di Aymavilles.

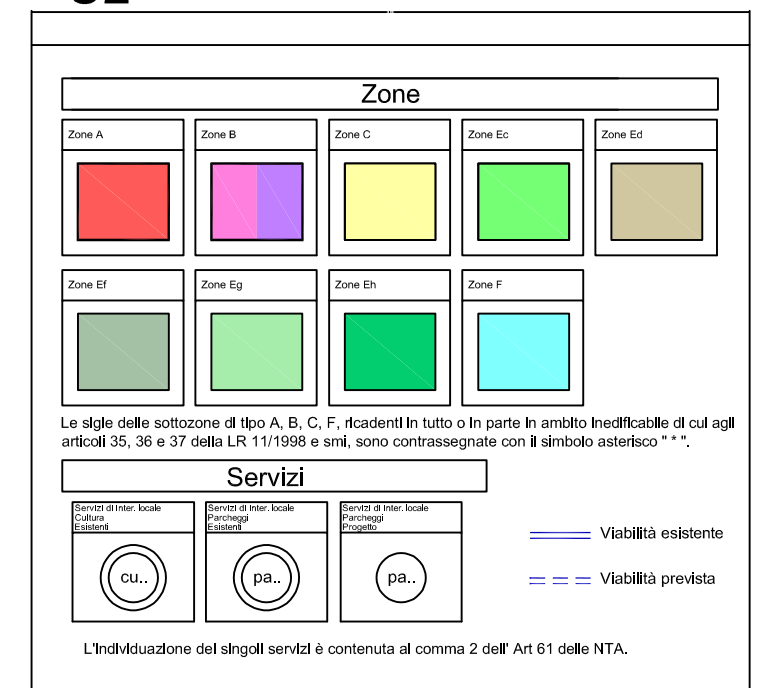
PRG DI AYMAVILLES

APPROVAZIONE:

Del. G.R. n° 817 del 13 giugno 2014

Del. C.C. n° 17 del 23 luglio 2014


U2






FOGLIO N. 8

FOGLIO N. 17

 *aree da espropriare*

 *aree da occupare temporaneamente*

SCALA 1:500