

REGIONE AUTONOMA VALLE D'AOSTA
REGION AUTONOME VALLEE D'AOSTE

COMUNE DI  COMMUNE DE

AYMAVILLES

**VARIANTE SOSTANZIALE AL PRG
IN ADEGUAMENTO ALLA L.R. 11/1998 ED AL PTP**

- TESTO PRELIMNARE -

CARTOGRAFIA PRESCRITTIVA

<h1>P1</h1>	<p>CARTA DI TUTELA E VALORIZZAZIONE DEL PAESAGGIO E DEI BENI CULTURALI</p> <p style="text-align: right;">Scala: 1:2.000 - 1:5.000</p>	
LEGENDA		



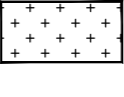

Sindaco: Sig. Luciano SARAILLON





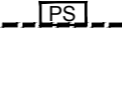
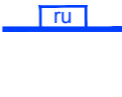
Tecnici incaricati: Arch. Andrea MARCHISIO
Dott. Agronomo Paola FLAMINI
Geologo Fabrizio GREGORI


Coordinatore: Arch. Andrea MARCHISIO

DATA:	ADOZIONE:	APPROVAZIONE:
.....	Del. di C.C. n° del	Del. di G.R n° del

- UNITA' DI PAESAGGIO**
- AG Paesaggio dei ghiacciai
 - AC Paesaggio di conche d'alta quota
 - BV Paesaggio di versanti boscati
 - BI Paesaggio di insediamenti diffusi nel bosco
 - IT Paesaggio di terrazzi con conche insediate
 - IP Paesaggio di pendio insediato dell'envers
 - FD Paesaggio di fondovalle dominato da uno o più fulcri
 - GS Paesaggio di fondovalle di gole e strettoie

- COMPONENTI STRUTTURALI DEL PAESAGGIO**
-  **Torrenti**
- Tratto della Dora Grand Eyvia
 -  **Agglomerati di interesse storico, artistico, documentario o ambientale, beni culturali isolati costituenti emergenze o fulcri essenziali di riferimento visivo**
Vi - Villes: Ozein (La Ville) (Ae1)
VI - Villages: Le Pont-d'Ael (Ad1*), Vieyes (Ad2)
Ha - Hameaux: Tour-d'Allian (Ae1), La Ferrière (Ae2), Crétaz-Saint-Martin (Ae3), Les Moulins (Ae4), Saint-Léger (Ae5), San Rocco (Ae6), Le Fournier (Ae7), Venoir (Ae8), Le Dialley (Ae9), Saint-Maurice (Ae10), Le Bettex (Ae11), La Cleyvaz (Ae12), Vercellod (Ae13*), Le Montbel (Ae14), Le Croux (Ae15), Pesse (Ae16), La Roche (Ae17), Champessolin (Ae18*), Caouz (Ae19), La Poyaz (Ae20), Champlevial-Dessous (Ae21*), Champlevial-Dessus (Ae22), Serignan Dessous (Ae23*), Serignan Dessus (Ae24*), Ozein (Pos) (Ae25), Ozein (Vers-Les- Prés) (Ae26*), Ozein (Le Belley, Les Léonard) (Ae27*), Ozein (Le Chantel) (Ae28), Ozein (Le Dailley) (Ae29), Turlin-Dessus (Ae30), Turlin-Dessous (Ae31), Sylvenoire (Ae32)
 -  **Aree di specifico interesse paesaggistico**
- Château d'Aymavilles (PTP cod. P10)
- La Camagne, Eissogne (PTP cod. P11)
- Collina vitata (sottozona Ee1 - Les Cretes)
 -  **Aree archeologiche**
- Ponte e presa acquedotto romano (PTP cod. A32; Allegato B Del. Reg. 26.07.94 n° 864/X; Ufficio Beni Archeologici)
- Necropoli neolitica (PTP cod. A33; Allegato B Del. Reg. 26.07.94 n° 864/X; Ufficio Beni Archeologici)
- Resti di acquedotto romano (PTP cod. A34; Allegato B Del. Reg. 26.07.94 n° 864/X; Ufficio Beni Archeologici)
- Aree in località Les Crêtes caratterizzato dalla presenza di due alture sub-circolari per le quali si ipotizza un'origine o comunque una frequentazione antropica (Ufficio Beni Archeologici)
- Aree di pertinenza del castello di Aymavilles (Ufficio Beni Archeologici)
- Aree di pertinenza della chiesa parrocchiale di Saint Martin (Ufficio Beni Archeologici)
- Aree di pertinenza della chiesa di Saint Léger (Ufficio Beni Archeologici)
- Aree di pertinenza della c.d. Casa del Vescovo ad Ozein (Ufficio Beni Archeologici)
- Aree di pertinenza della cappella di Ozein intitolata a San Teodulo (Ufficio Beni Archeologici)

- COMPONENTI STRUTTURALI DEL PAESAGGIO**
-  **Beni culturali isolati di rilevanza maggiore**
1. Château de Aymavilles (PTP cod. C1)
 -  **Beni culturali isolati di rilevanza minore**
1. Cave di calce di Pompiod (PTP cod. C185)
2. Cappella di Saint Léger (PTP cod. C65)
3. Casa del Vescovo a Ozein (PTP cod. C66)
 -  **Visuali particolari**
1. Situata lungo la strada comunale sc17 tra Le Montbel e Vercellod
2. Situata lungo la strada comunale sc27 tra Le Croux e Le Montbel
3. Situata a Champessolin lungo la strada regionale n° 47
4. Situata a La Poyaz lungo la strada regionale n° 47
5. Situata a 400 m circa in direzione Cogne dopo La Poyaz lungo la strada regionale n° 47
6. Situata nel prato fronte Cappella San Teodulo e Santa Barbara
(visuale panoramica verso la vallata centrale, verso il Monte Grivola e verso il Mont-Blanc)
 -  **Strade panoramiche**
SP1. Tratto di strada comunale sc28 tra Le Croux e La Cleyvaz
SP2. Tratto di strada regionale n° 47 all'altezza di Champessolin
SP3. Tratto di strada regionale n° 47 all'altezza di Caouz e La Poyaz
SP4. Tratto di strada regionale n° 47 dopo La Poyaz per circa 500 m in direzione Cogne
 -  **Percorsi storici**
1. Dalla strada comunale sc3 a Tour-d'Allian per circa 440 m verso est incrociando il percorso storico PS2
2. Dall'incrocio con il percorso storico PS1 fino ad incrociare la strada comunale sc21 della Cave
3. Dalla strada comunale sc19 Vercellod-Pompiod in località Les Cretes proseguendo nel comune di Jovençon
5. Dalla strada comunale sc17 Les Urbains-Le Montbel a Vercellod proseguendo nel comune di Jovençon
6. Dall'incrocio con il percorso storico PS3 nei pressi del confine comunale con Jovençon fino a Turlin-Dessous
7. Da Turlin-Dessous fino alla strada comunale sc32 di Turlin a Turlin-Dessus
8. Dalla strada comunale sc32 di Turlin a Turlin-Dessus fino alla strada comunale sc32 di Turlin a Turlin
9. Dalla strada comunale sc32 di Turlin a Turlin-Dessus proseguendo nel comune di Jovençon
11. Dalla strada comunale sc11a interna di Venoir a Venoir fino alla strada comunale sc31b a Ozein (La Ville)
12. Dalla strada regionale sr47 a La Poyaz fino ad incrociare il percorso storico PS9
14. Da Saint-Léger fino a La Poyaz
15. Dalla strada comunale sc9 di Champagnole fino al ponte e presa acquedotto romano di Le Pont-d'Ael
16. Dall'incrocio con il percorso storico PS13 proseguendo nel comune di Villeneuve
17. Dall'incrocio con il percorso storico PS13 ad est di Champlevial-Dessous, passando nel comune di Villeneuve, fino a Pognon
18. Dal ponte e presa acquedotto romano di Le Pont-d'Ael fino a Petit Pognon
 -  **Rûs**
2. Rû Neuf
Da valorizzare il tratto compreso tra la Chiesa Saint Léger ed il Torrente Grand Eyvia

- COMPONENTI STRUTTURALI DEL PAESAGGIO**
-  **Monumenti (M) o Documenti (D)**
1. Fontana (D)
2. Edificio privato (D)
3. Fontana (D)
4. Edificio privato (D)
5. Edificio privato (D)
6. Chiesa parrocchiale Cristo Re (M)
7. Municipio (D)
8. Mulino (D)
9. Edificio privato (D)
10. Casa parrocchiale (D)
11. Chiesa Saint Léger (M)
12. Fontana (D)
13. Edificio privato (D)
14. Cappella votiva (M)
15. Fontana (D)
16. Rascard (D)
17. Edificio privato (D)
18. Edificio privato (D)
19. Edificio privato (D)
20. Edificio privato (D)
21. Castello di Aymavilles (M)
22. Edificio privato (D)
23. Fontana (D)
24. Cappella Santa Barbara (M)
25. Edificio privato (D)
26. Edificio privato (D)
27. Cappella Nostra Signora della Liberazione (M)
28. Edificio privato (D)
29. Edificio privato (D)
30. Edificio privato (D)
31. Edificio privato (D)
32. Casa del Vescovo "La Tornalla" (D)
33. Edificio privato (D)
34. Edificio privato (D)
35. Edificio privato (D)
36. Edificio privato (D)
37. Edificio privato (D)
38. Rascard (D)
39. Edificio privato (D)
40. Cappella San Teodulo e Santa Barbara (M)
41. Fontana (D)
42. Edificio privato (D)
43. Rascard (D)
44. Edificio privato (D)
45. Edificio privato (D)
46. Edificio privato (D)
47. Rascard (D)
48. Fontana (D)
49. Edificio privato (D)
50. Edificio privato (D)
51. Cappella Sant'Andrea (M)
52. Edificio privato (D)
53. Edificio privato (D)
54. Edificio privato (D)
55. Edificio privato (D)
56. Ponte e presa acquedotto romano (M)
57. Edificio privato (D)
58. Edificio privato (D)
59. Forno (D)
60. Edificio privato (D)
61. Edificio privato (D)
62. Cappella Sant'Anna (M)
63. Edificio privato (D)
64. Cappella San Grato (M)
65. Casa Parrocchiale (D)
66. Edificio privato (D)
67. Edificio privato (D)
68. Edificio privato (D)
69. Edificio privato (D)
70. Edificio privato (D)
71. Edificio privato (D)
72. Edificio privato (D)
73. Edificio privato (D)
74. Cappella Santa Rita (M)
75. Edificio privato (D)
76. Mulino (D)
77. Segheria (D)
78. Archi quattrocenteschi del tratto dismesso del ru Neuf (D)
79. Rudere della parte civile del sito protoindustriale in località la Nouva (D)
80. Vecchio ponte sul Torrente Grand Eyvia a monte della loc. Chevril (D)
81. Cappella votiva (M)