

**REGIONE AUTONOMA VALLE D'AOSTA**  
*REGION AUTONOME VALLEE D'AOSTE*

COMUNE DI  COMMUNE DE

# AYMAVILLES

## VARIANTE SOSTANZIALE AL PRG IN ADEGUAMENTO ALLA L.R. 11/1998 ED AL PTP

- TESTO PRELIMNARE -

*CARTOGRAFIA PRESCRITTIVA*

<h1>P2</h1>	<b>CARTA DEGLI ELEMENTI, DEGLI USI E DELLE ATTREZZATURE CON PARTICOLARE RILEVANZA URBANISTICA</b>	Scala: 1:2.000 - 1:5.000
LEGENDA		

Sindaco: Sig. Luciano SARAILLON

Tecnici incaricati: Arch. Andrea MARCHISIO  
Dott. Agronomo Paola FLAMINI  
Geologo Fabrizio GREGORI

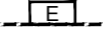

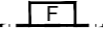




Coordinatore: Arch. Andrea MARCHISIO

DATA:	ADOZIONE:	APPROVAZIONE:
.....	Del. di C.C. n° ..... del .....	Del. di G.R n° ..... del .....

VARIE

———— Confini comunali

ELEMENTI, USI ED ATTREZZATURE

-  Elettrdotto
-  **Depuratori**
1. Depuratore Turlin-Dessous
  2. Depuratore Eissogne - La Camagne
  3. Depuratore Ozein
  4. Depuratore Le Pont-d'Ael
  5. Depuratore Vieyes
  6. Depuratore Sylvenoire
-  Fognature
-  **Sorgenti**
1. Pozzo in loc. Lillaz
  2. Sorgente in loc. Noveilloz
  3. Sorgente in loc. Noveilloz Alto
  4. Sorgente in loc. Turlin
  5. Sorgente in loc. Turlin-Dessous
  6. Sorgente in loc. Turlin denominata "Veuvier"
  7. Sorgente in loc. Comba
  8. Sorgente in loc. Le Pont-D'Ael
  9. Sorgente in loc. Poignon
  10. Sorgente in loc. Arfaillant
  11. Sorgente in loc. Favret
  12. Sorgente in loc. Magnod
  13. Sorgente in loc. Savoyon
-  Sorgenti: zona di tutela assoluta
-  Sorgenti: zona di rispetto
-  Sorgenti: zona di protezione


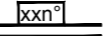
 Acquedotti

 **Discariche**


1. Discarica Raffort
2. Discarica Pesse

 **Siti di telecomunicazione**

1. Plantey
2. Champleval
3. Pognon
4. Sylvenoire
5. Sylvenoire
6. Sylvenoire

- ELEMENTI, USI ED ATTREZZATURE
-  **Cimiteri**
1. Cimitero Chef Lieu
-  **Viabilità**
- Autostrada (au5)
  - Strada regionale n° 47 di Cogne (sr47)
  - Strada regionale n° 20 (sr19)
  - Strada comunale "del Campo Sportivo" (sc1)
  - Strada comunale "del Laghetto" (sc1a)
  - Strada comunale "La Ferrière - Chef Lieu" (sc2)
  - Strada comunale "di Tour-d'Allian" (sc3)
  - Strada comunale "di Les Moulins" (sc4)
  - Strada comunale "interna Les Moulins" (sc4a)
  - Strada comunale "Les Moulins - Saint-Léger" (sc4b)
  - Strada comunale "di Clos-Savin" (sc5)
  - Strada comunale "del Cimitero" (sc6)
  - Strada comunale "di Cheriettes" (sc7)
  - Strada comunale "Rimesse comunali e VV.FF." (sc7a)
  - Strada comunale "Cheriettes - Le Fournier" (sc8)
  - Strada comunale "dell'Envers" (sc9)
  - Strada comunale "di Baracca Marese" (sc9a)
  - Strada comunale "di Champagnole" (sc9b)
  - Strada comunale "di Saint-Léger" (sc10)
  - Strada comunale "di Venoir" (sc11)
  - Strada comunale "interna di Venoir" (sc11a)
  - Strada comunale "di Venoir" (sc11b)
  - Strada comunale "del Le Dialley" (sc13)
  - Strada comunale "Saint-Maurice - La Roche" (sc14)
  - Strada comunale "del Le Bettex" (sc15)
  - Strada comunale "interna del Le Bettex" (sc15a)
  - Strada comunale "del Le Micheley di sopra" (sc16)
  - Strada comunale "del Le Micheley di sotto" (sc16a)
  - Strada comunale "interna del Le Micheley" (sc16b)
  - Strada comunale "Les Urbains - Le Montbel" (sc17)
  - Strada comunale "di Vercellod" (sc18)
  - Strada comunale "di Perret" (sc18a)
  - Strada comunale "di Repy" (sc18b)
  - Strada comunale "di Chenalet" (sc18c)
  - Strada comunale "raccordo di Vercellod" (sc18d)
  - Strada comunale "Vercellod - Pompiod" (sc19)
  - Strada comunale "del Raffos" (sc19a)
  - Strada comunale "del Perret" (sc19b)
  - Strada comunale "di Pompiod" (sc20)
  - Strada comunale "della Cave" (sc21)
  - Strada comunale "raccordo Cretes" (sc22)
  - Strada comunale "Le Chabloz Est" (sc23)
  - Strada comunale "Le Chabloz Ovest" (sc23a)
  - Strada comunale "Les Urbains - La Clelyvaz" (sc24)
  - Strada comunale "La Clelyvaz - Le Montbel" (sc25)
  - Strada comunale "Le Montbel" (sc25a)
  - Strada comunale "Le Croux" (sc26)
  - Strada comunale "Le Croux - Le Montbel" (sc27)
  - Strada comunale "Pesse - La Clelyvaz" (sc28)
  - Strada comunale "Caouz - La Poyaz" (sc29)
  - Strada comunale "del Le Pont-d'Ael" (sc30)
  - Strada comunale "di Ozein" (sc31)
  - Strada comunale "di Feisalla" (sc31a)
  - Strada comunale "La Ville - Le Belley" (sc31b)
  - Strada comunale "di Pos" (sc31c)
  - Strada comunale "di Les Léonard" (sc31d)
  - Strada comunale "di Turlin" (sc32)
  - Strada comunale "di Turlin-Dessous" (sc32a)
  - Strada comunale "di Serignan" (sc33)
  - Strada comunale "di Vieyes" (sc34)
  - Strada comunale "di Sylvenoire" (sc35)
  - Strada comunale "della La Camagne" (sc36)
  - Percorso ciclabile "lungo Dora Baltea" (sp1) - previsto

VARIE

 Fascia di rispetto cimiteriale (mt 50,00)