

REGIONE AUTONOMA VALLE D'AOSTA

REGION AUTONOME VALLEE D'AOSTE

COMUNE DI



COMMUNE DE

# AYMAVILLES

## VARIANTE SOSTANZIALE AL PRG IN ADEGUAMENTO ALLA L.R. 11/1998 ED AL PTP

- TESTO DEFINITIVO -

### CARTOGRAFIA PRESCRITTIVA

**P4c1**

CARTOGRAFIA DELLA ZONIZZAZIONE,  
DEI SERVIZI E  
DELLA VIABILITA' DEL PRG

CLASSIFICAZIONE DEGLI EDIFICI

Scala:  
1:1.000

Sindaco: Sig. Luciano SARAILLON

Tecnici incaricati: Arch. Andrea MARCHISIO  
Dott. Agronomo Paola FLAMINI  
Geologo Fabrizio GREGORI

Coordinatore: Arch. Andrea MARCHISIO

DATA:  
14 dicembre 2012

ADOZ. TESTO PRELIMINARE:  
Del. C.C. n° 1 del 18 gennaio 2013

DATA:  
02 ottobre 2013

ADOZ. TESTO DEFINITIVO:  
Del. C.C. n° ... del ...../...../.....

APPROVAZIONE:  
Del. G.R. n° ... del ...../...../.....

— PERIMETRAZIONE ZONE A



### A - MONUMENTO

- A1 - Castelli, torri, cinte murarie e case forti e fortificazioni
- A2 - Reperti archeologici
- A3 - Ponti e strutture viarie
- A4 - Edifici di culto ed edifici funzionalmente connessi
- A5 - Edifici appartenenti ai Comuni, alla Regione, alle Comunità Montane o altri enti e istituti legalmente riconosciuti risalenti ad oltre 50 anni



### B - DOCUMENTO

- B1 - Rascards, greniers, städels
- B2 - Edifici e manufatti comunitari (forni, mulini, latterie, fontanili e lavatoi)
- B3 - Edifici produttivi e connessi alle attività produttive (segherie, forge, edifici di tipo industriale, miniere)
- B4 - Edifici o complessi di edifici che hanno svolto o ospitato, nel passato, particolari funzioni di tipo turistico, rappresentativo, politico, sociale; connessi a particolari momenti o eventi storici (ad esempio: "maison du sel", terme, edifici legati alla storia di personaggi celebri ..)



### C - EDIFICIO DI PREGIO STORICO, CULTURALE, ARCHITETTONICO, AMBIENTALE

- a - articolazione volumetrica
- b - organizzazione distributiva
- c - strutture
- d - elementi stilistici databili
- e - impiego di materiali e caratteristiche della lavorazione di materiali
- f - elementi decorativi di particolare rilievo



### D - EDIFICIO DIROCCATO

- DB - Edificio diroccato assimilabile ad edificio documento per il valore intrinseco
- DC - Edificio diroccato assimilabile ad edificio di pregio per il valore intrinseco
- DE1 - Edificio diroccato assimilabile ad edificio inserito nell'ambiente per il valore intrinseco
- DE2 - Edificio diroccato assimilabile ad edificio in contrasto con l'ambiente per il valore intrinseco
- DE3 - Edificio diroccato assimilabile a basso fabbricato per il valore intrinseco
- D - Rudere



### E - EDIFICIO NON RIENTRANTE NELLE PRECEDENTI CATEGORIE

- E1 - Edificio inserito nell'ambiente
- E2 - Edificio in contrasto con l'ambiente
  - a - Edificio in contrasto volumetrico o anche solo per finitura
  - b - Edificio in contrasto per elementi di finitura
  - c - Edificio in contrasto tipologico
  - d - Edificio in contrasto sia per volumetria che per elementi di finitura o elementi tipologici
- E3 - Basso fabbricato inserito nell'ambiente
- E4 - Basso fabbricato in contrasto con l'ambiente



### F - AREE DI PARTICOLARE INTERESSE

- F1 - Aree di pertinenza di monumenti e documenti ed edifici di pregio storico, culturale, architettonico, ambientale
- F2 - Aree di pregio storico, culturale, architettonico, ambientale



### TETTOIE E BARACCHE

#### NOTE

- (1) Edificio individuato come bene culturale isolato di rilevanza maggiore (rif. tavole M4, P1)
- (2) Edificio individuato come bene culturale isolato di rilevanza minore (rif. tavole M4, P1)

EDIFICI ALL'INTERNO DELLE SOTTOZONE DI TIPO A

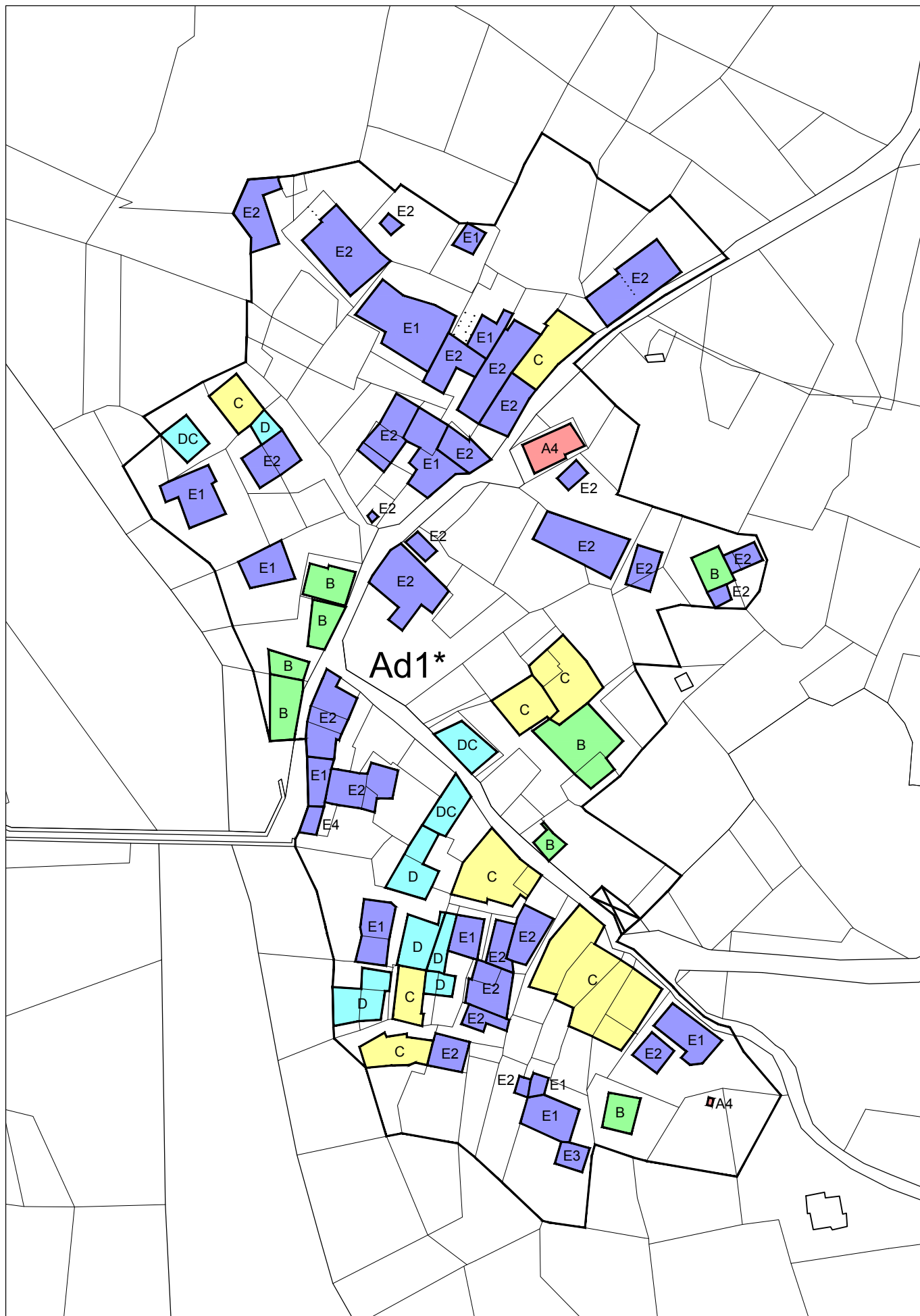


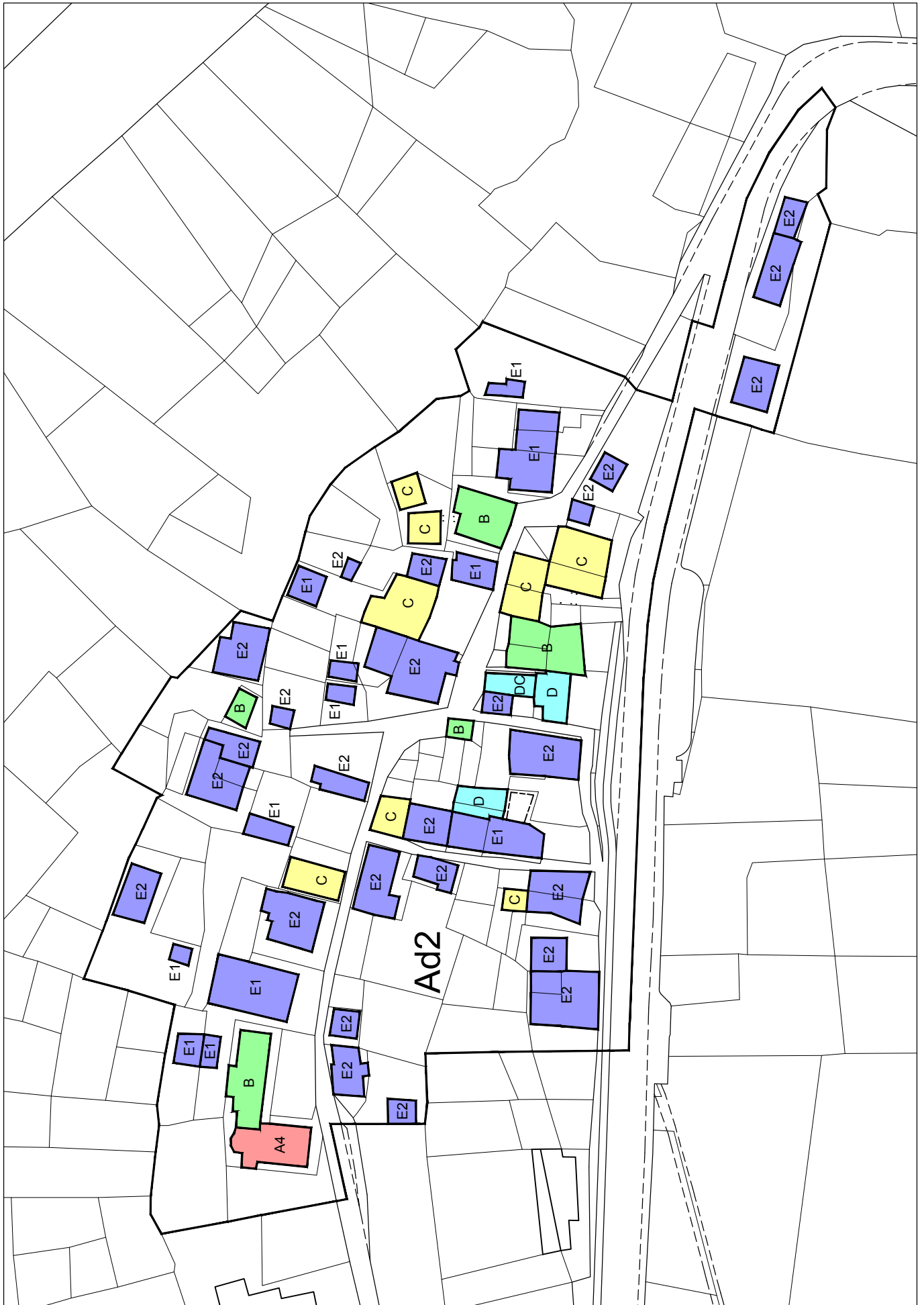
Ac1

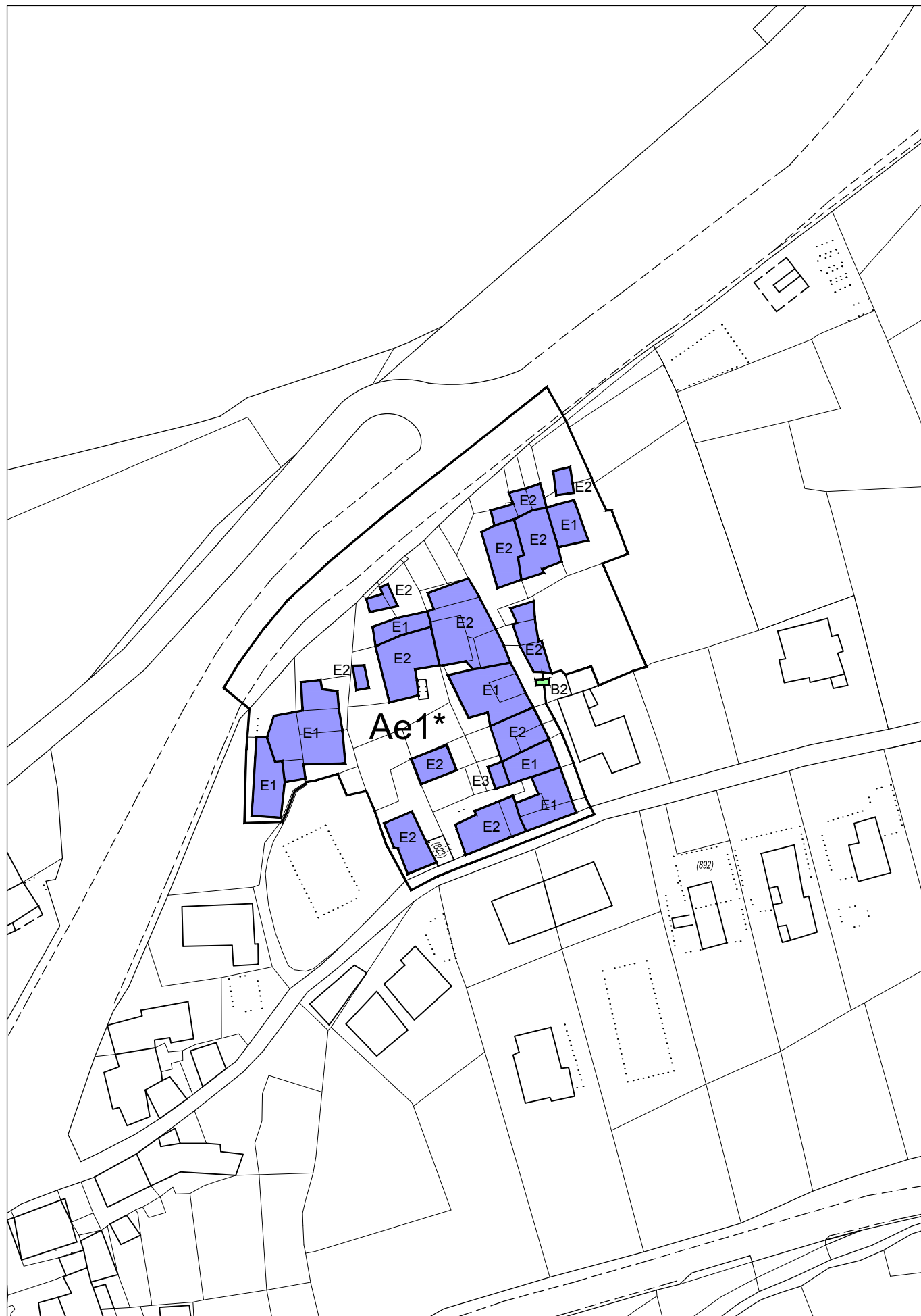
OZEIN (LA VILLE)

Scala 1:1.000









**Ae1**

TOUR-D'ALLIAN

Scala 1:1.000





**Ae2**

LA FERRIÈRE

Scala 1:1.000







**Ae3**

CRÉTAZ-SAINT-MARTIN

Scala 1:1.000



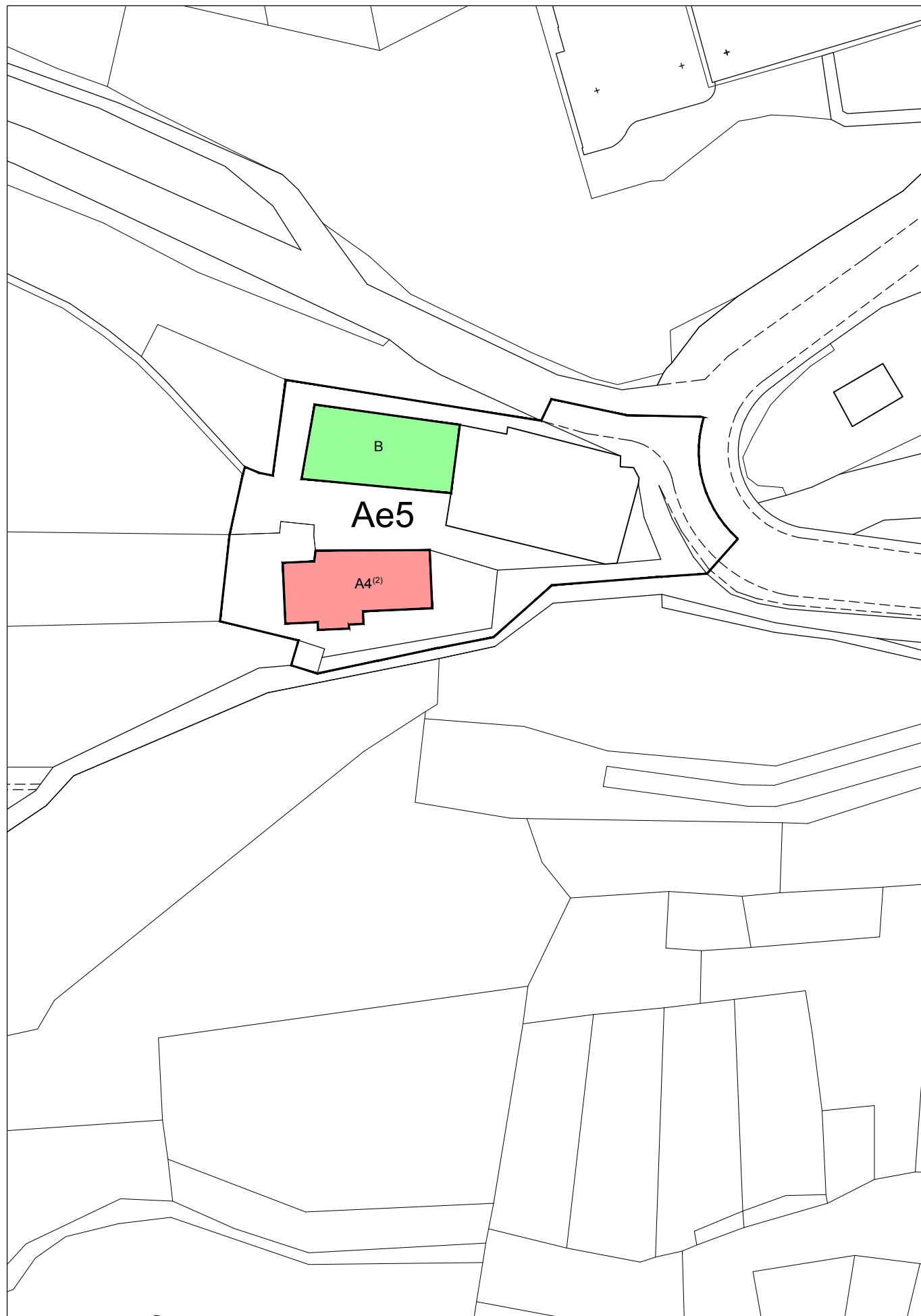


**Ae4**

LES MOULINS

Scala 1:1.000



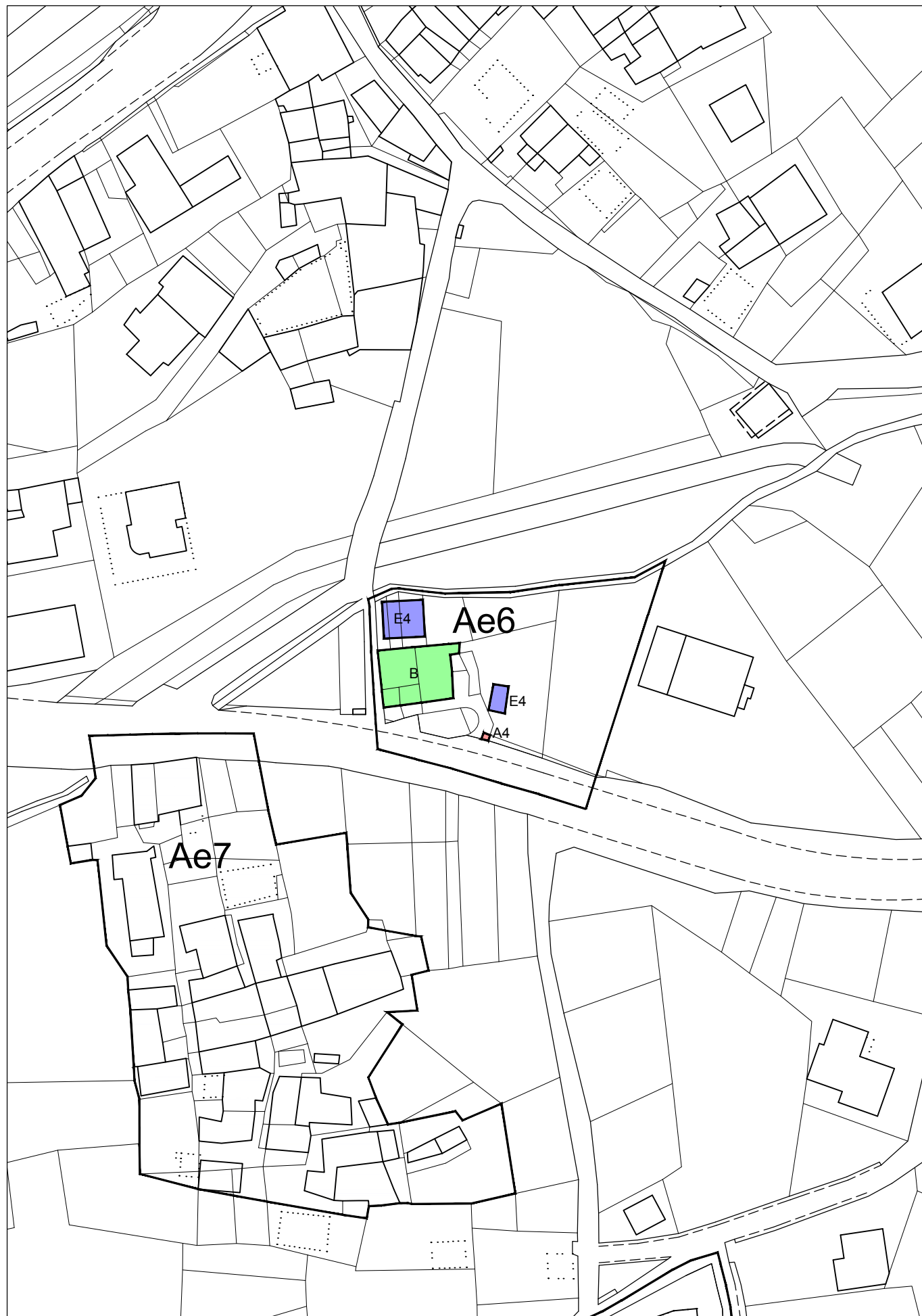


**Ae5**

SAINT-LÉGER

Scala 1:1.000





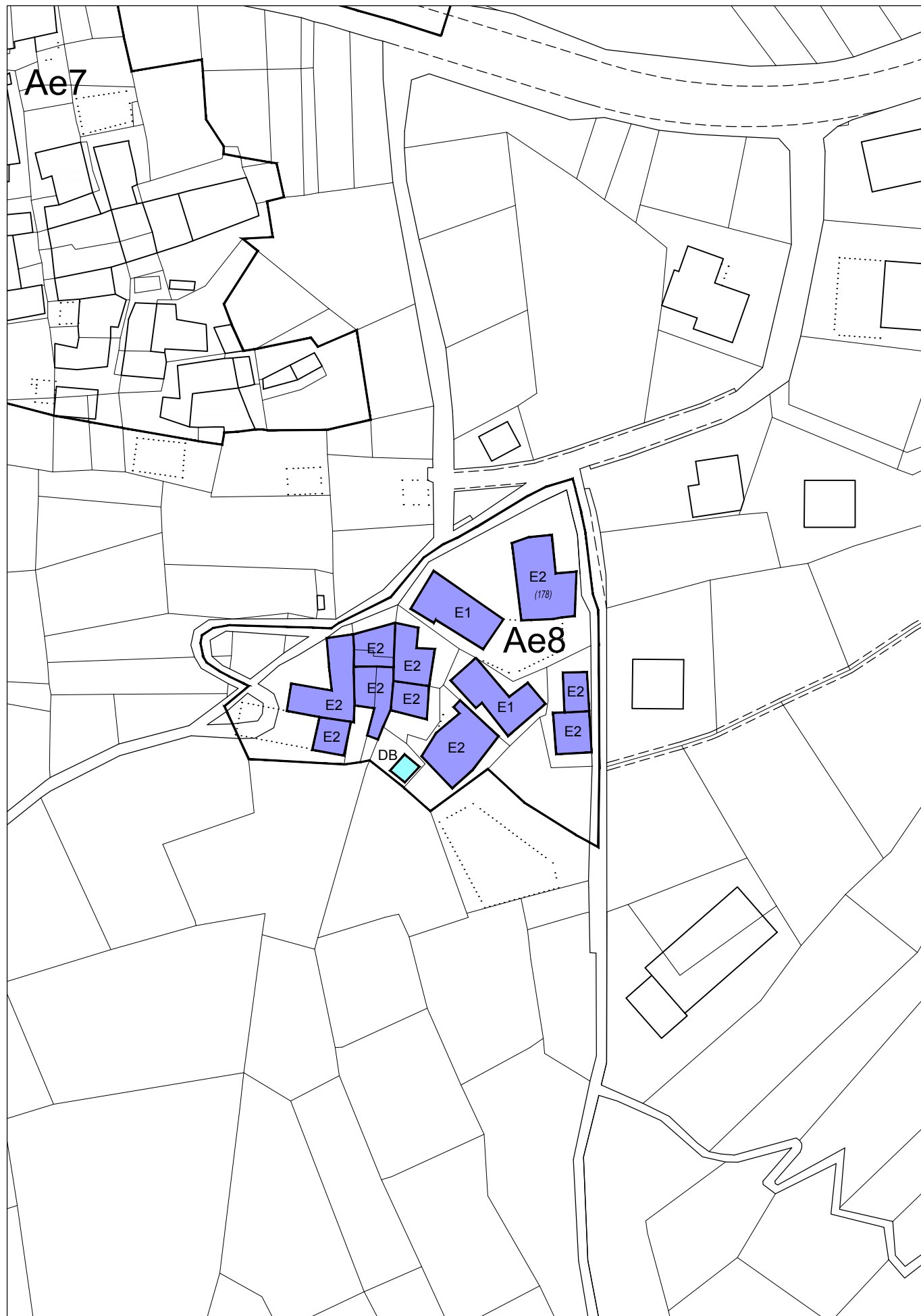
**Ae6**

SAN ROCCO

Scala 1:1.000







**Ae8**

VENOIR

Scala 1:1.000





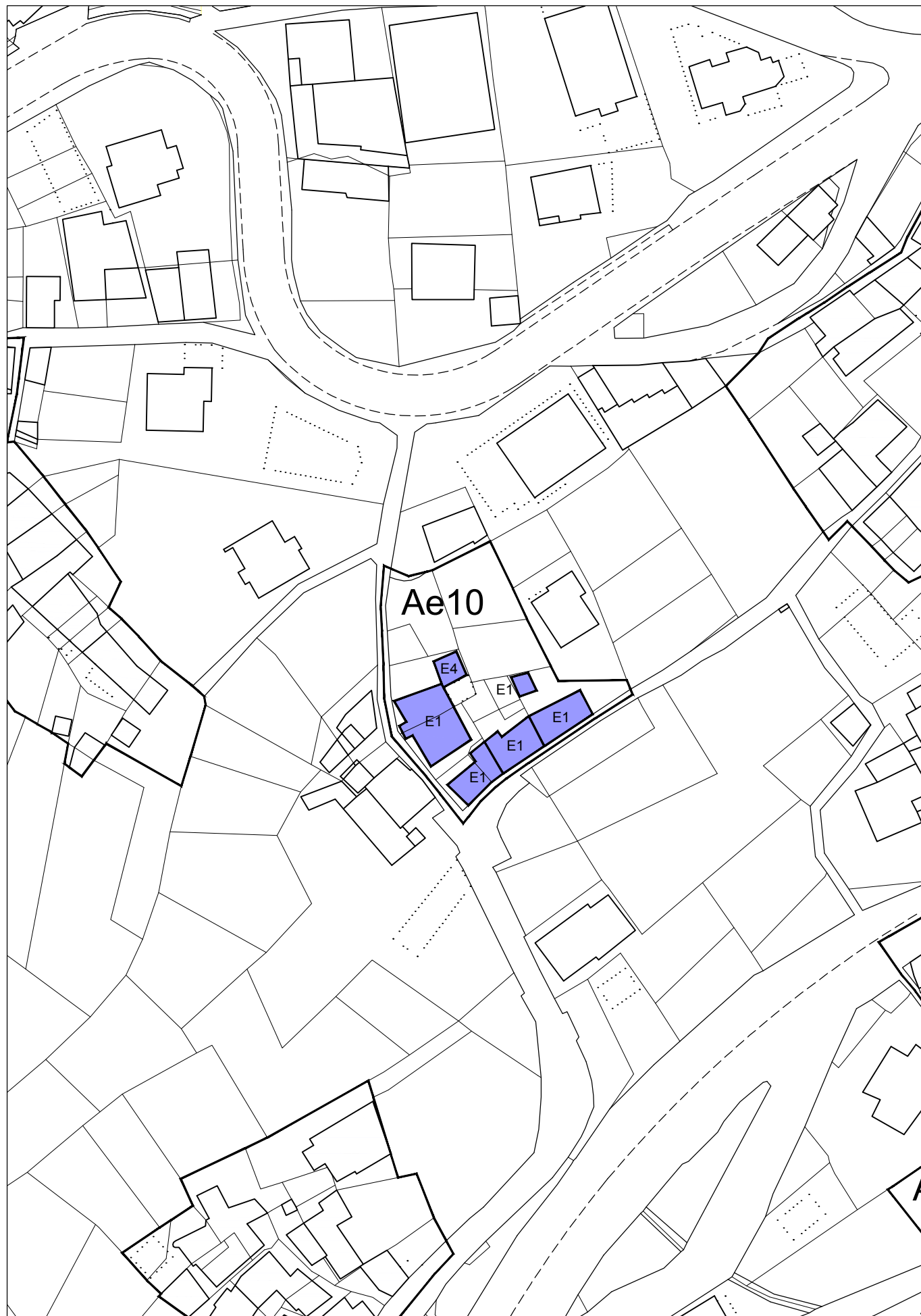
**Ae9**

LE DIALLEY

Scala 1:1.000











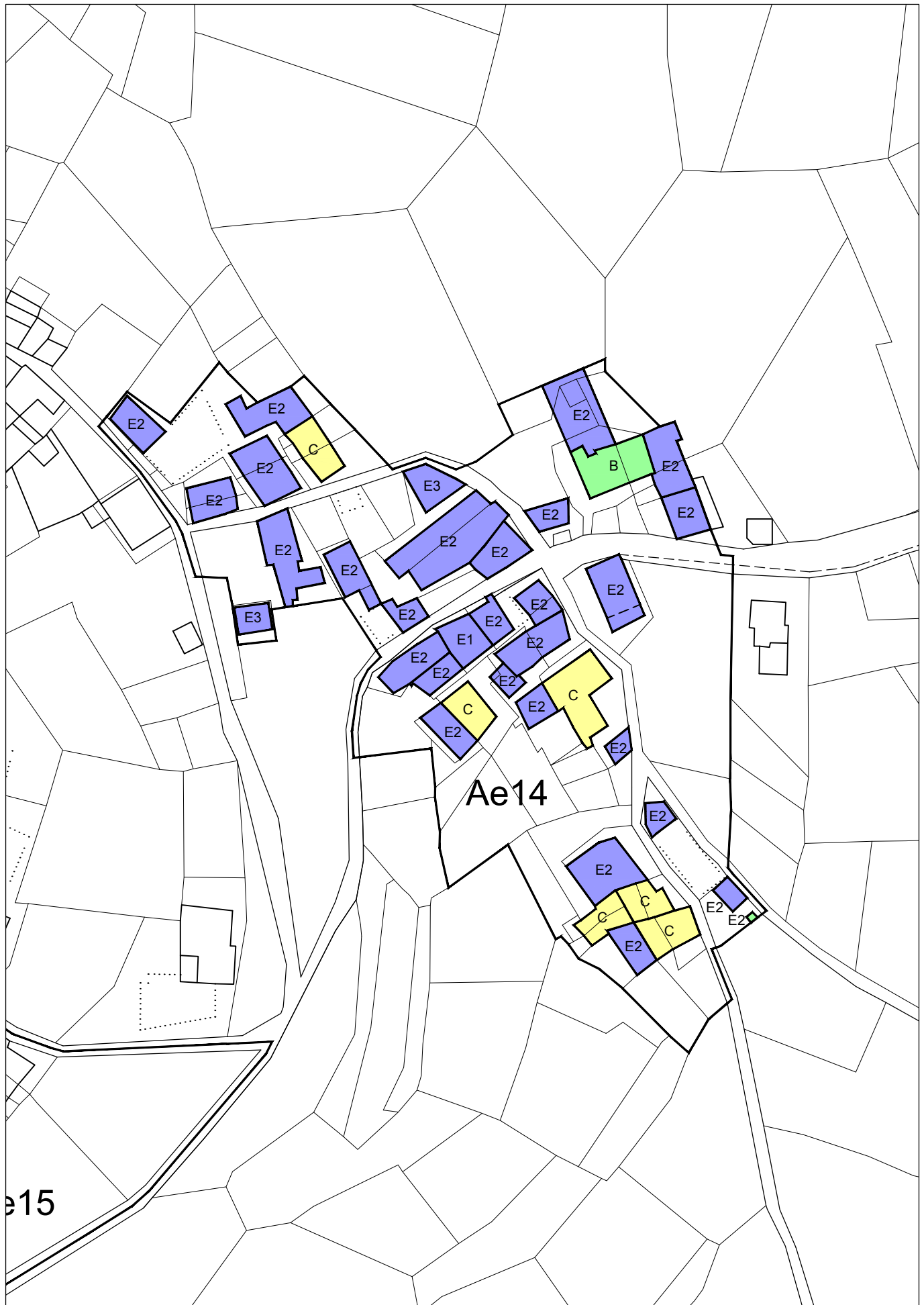


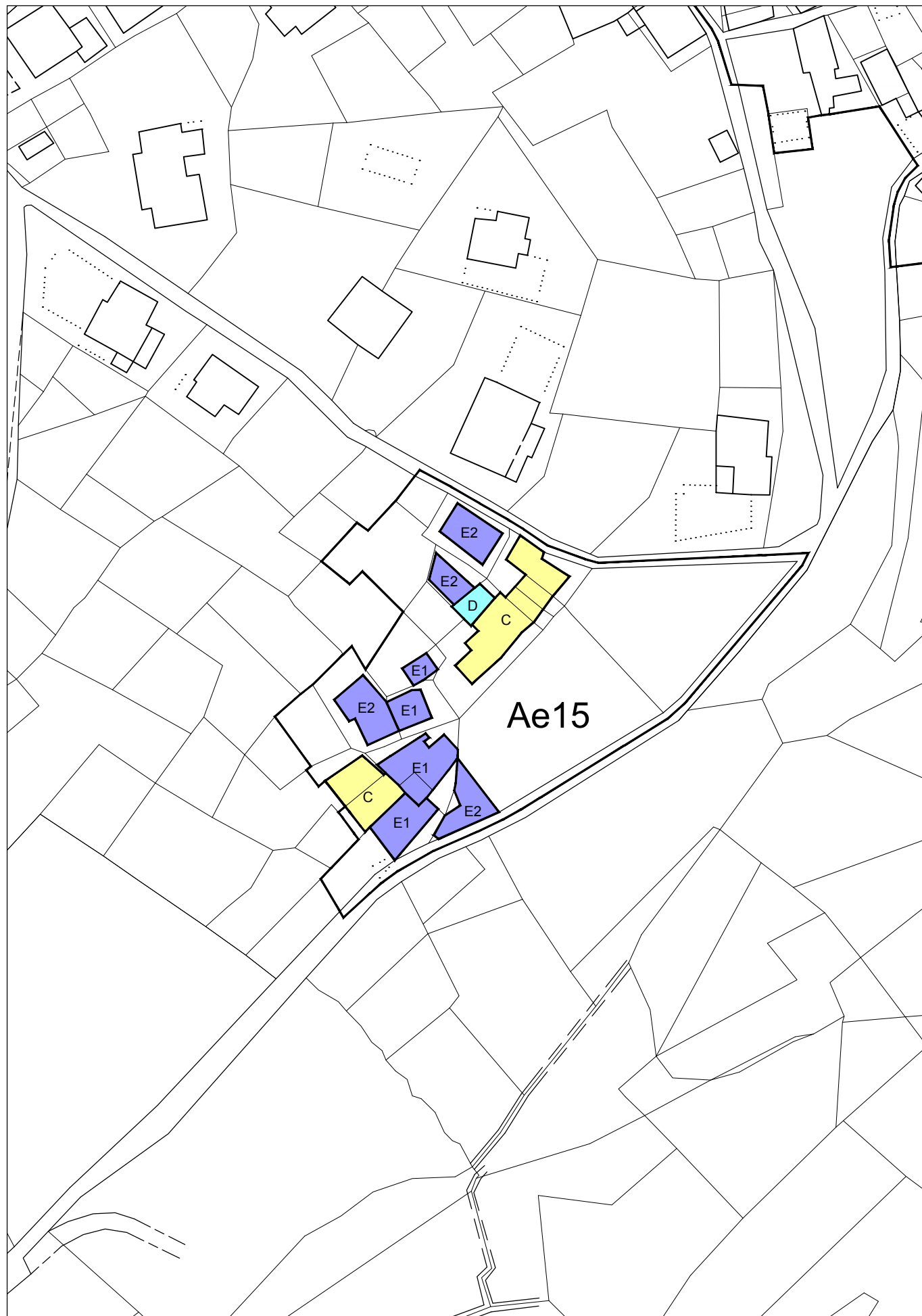
**Ae12** LA CLEYVAZ

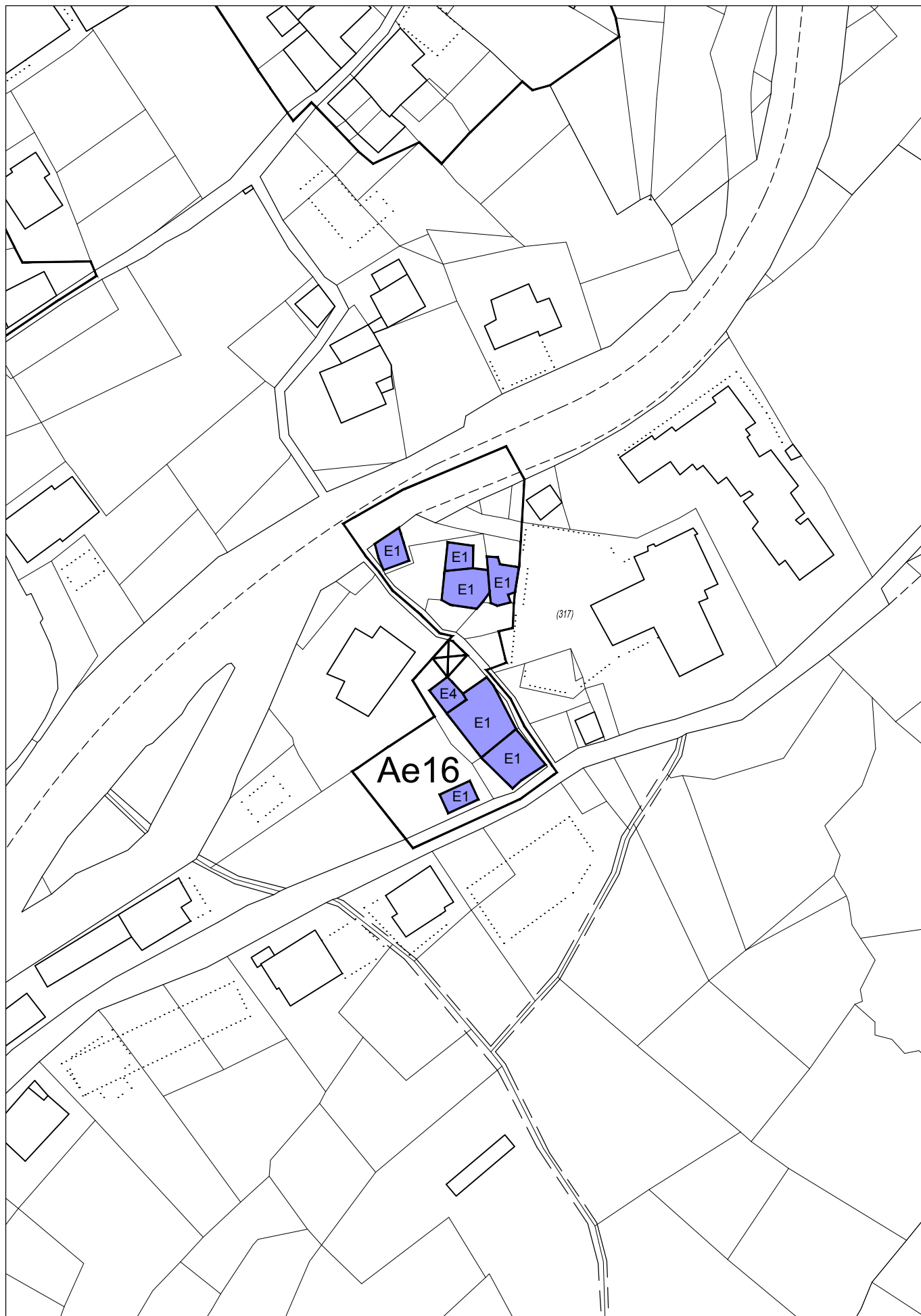
Scala 1:1.000



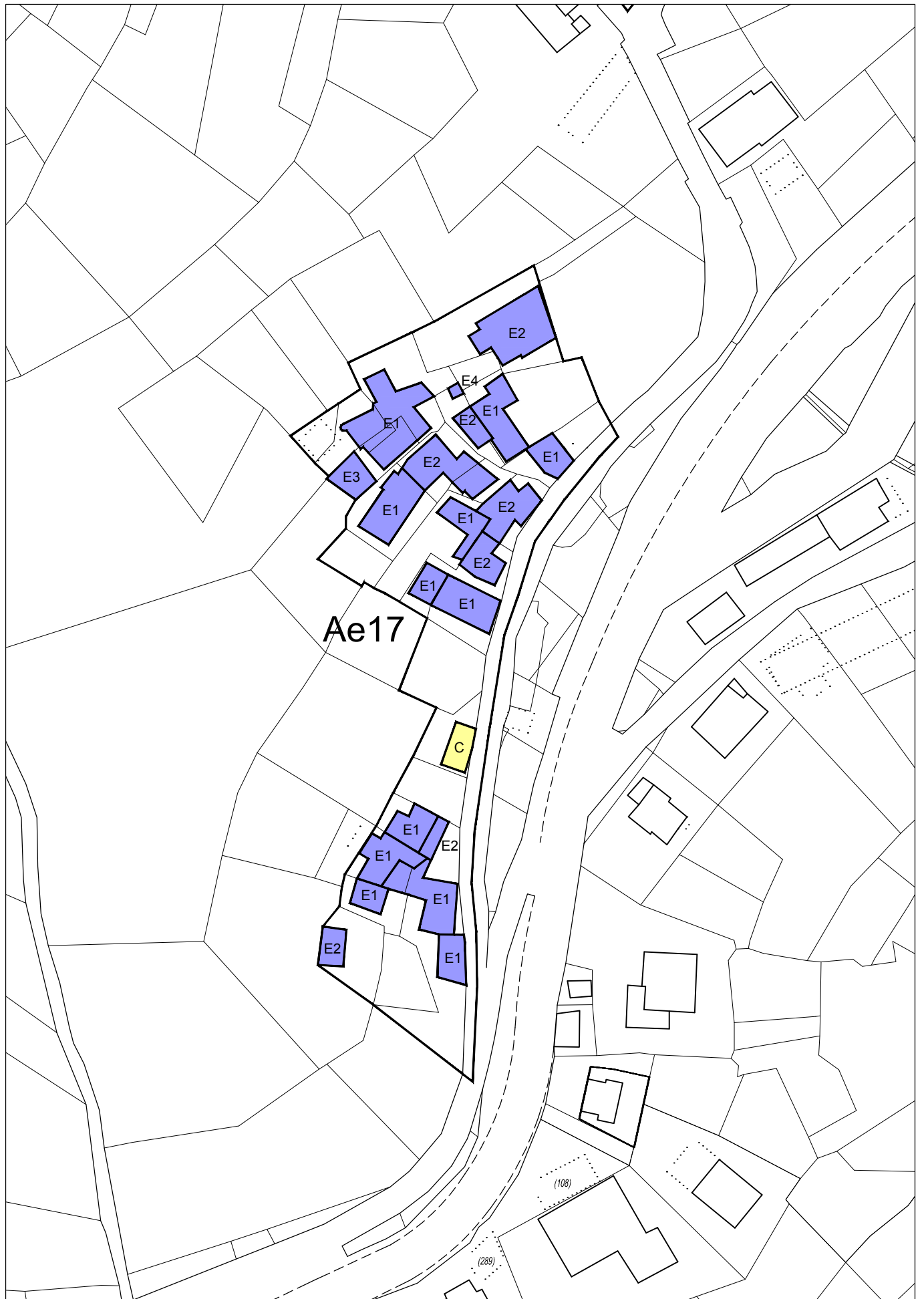










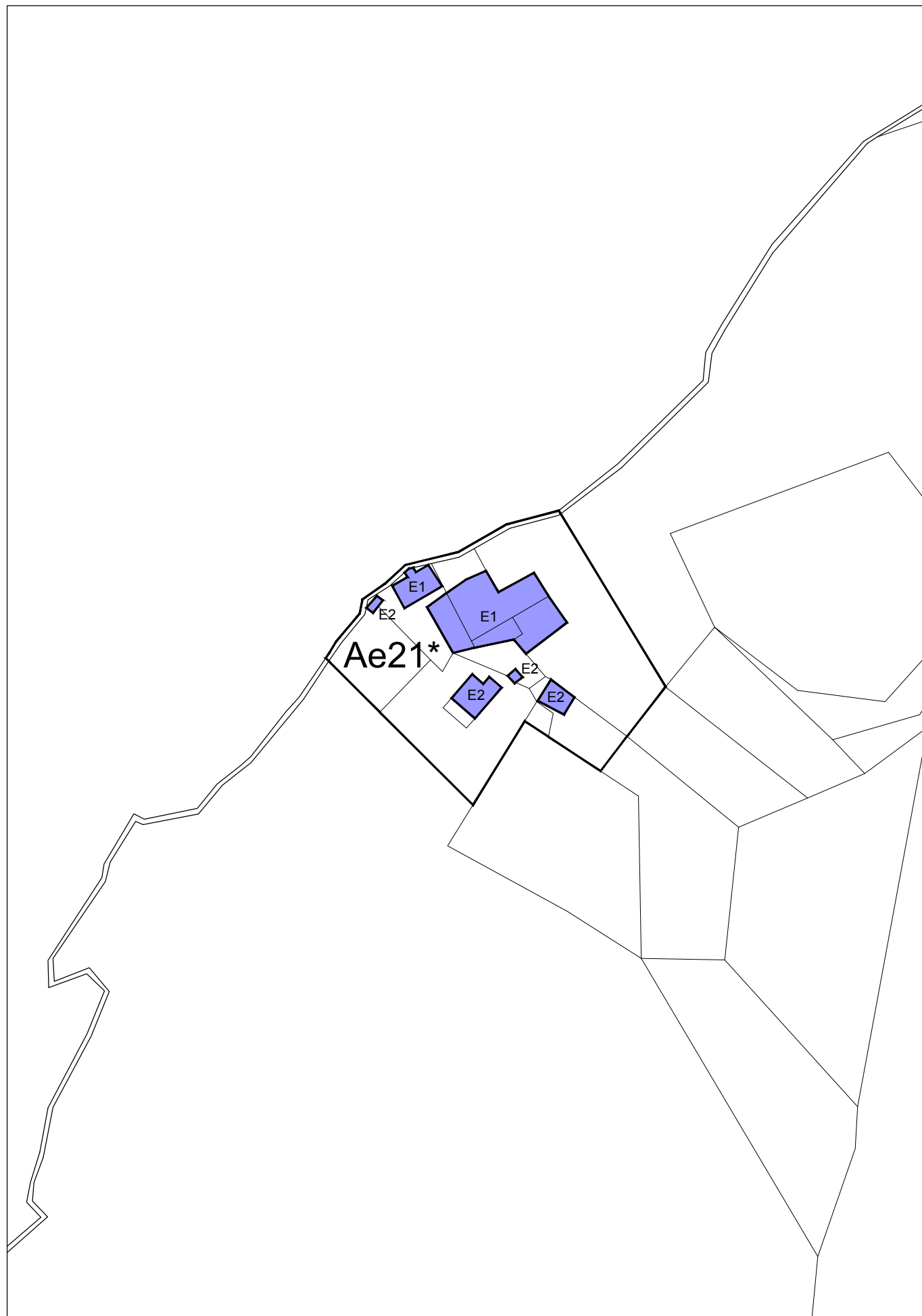


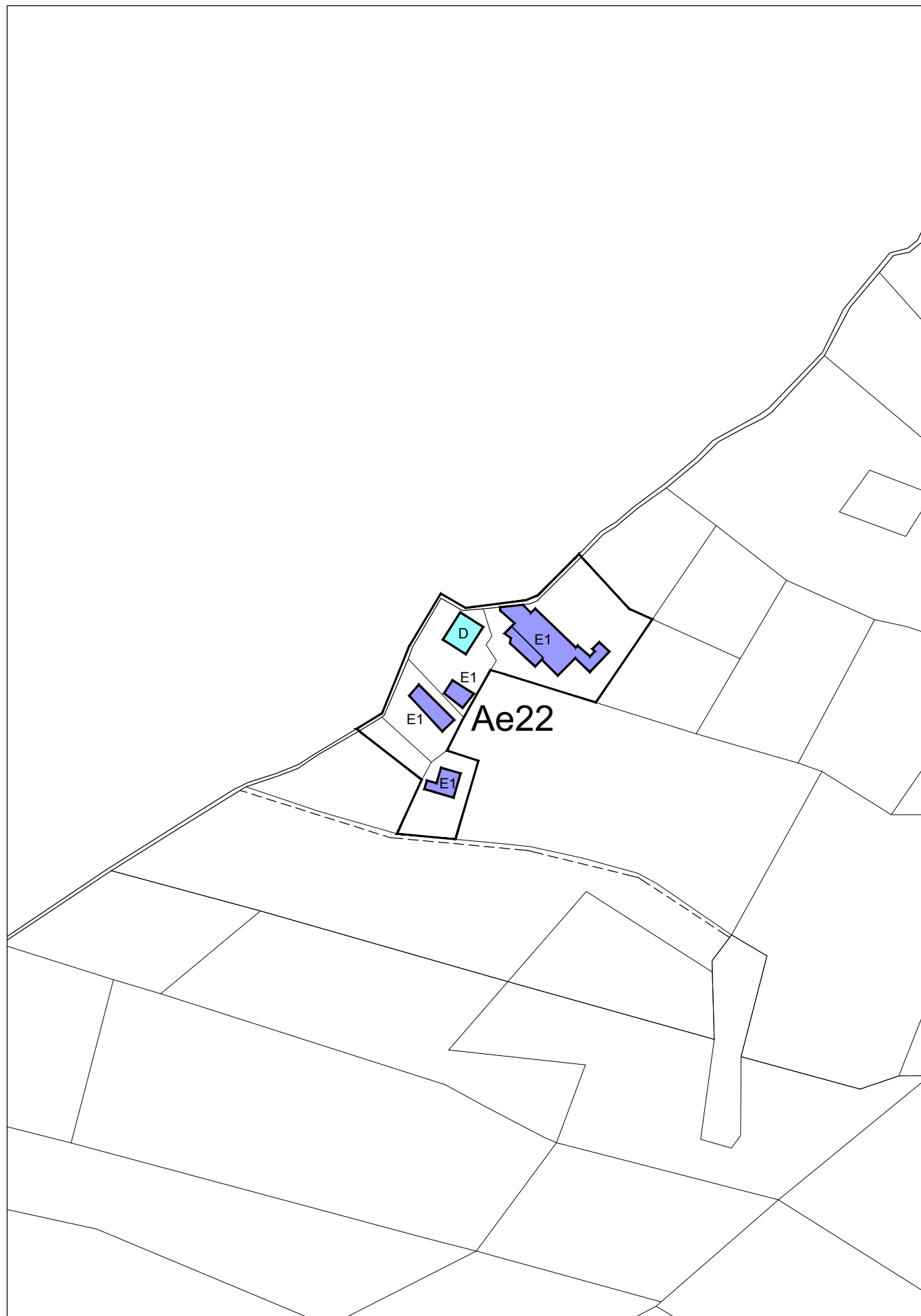




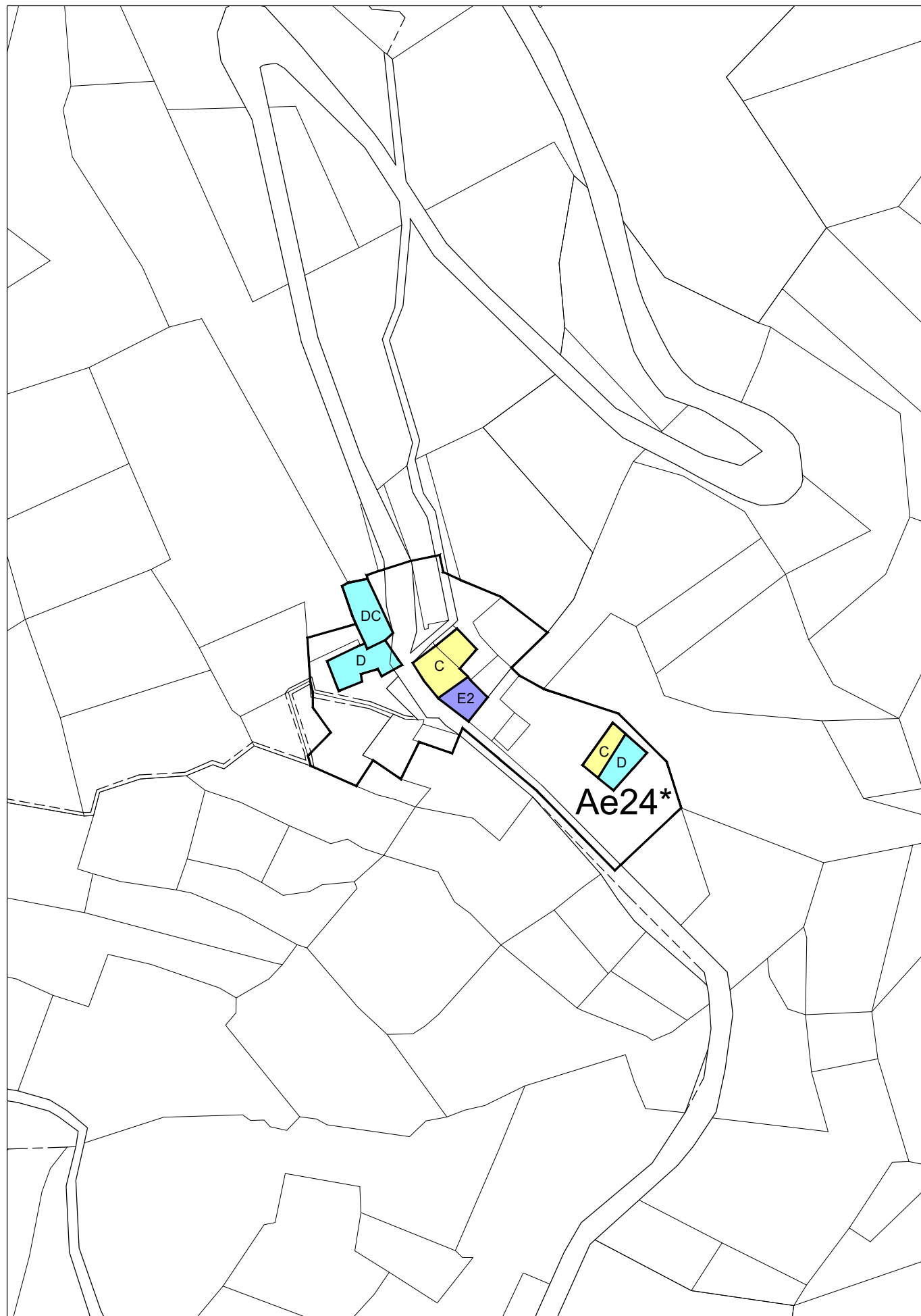


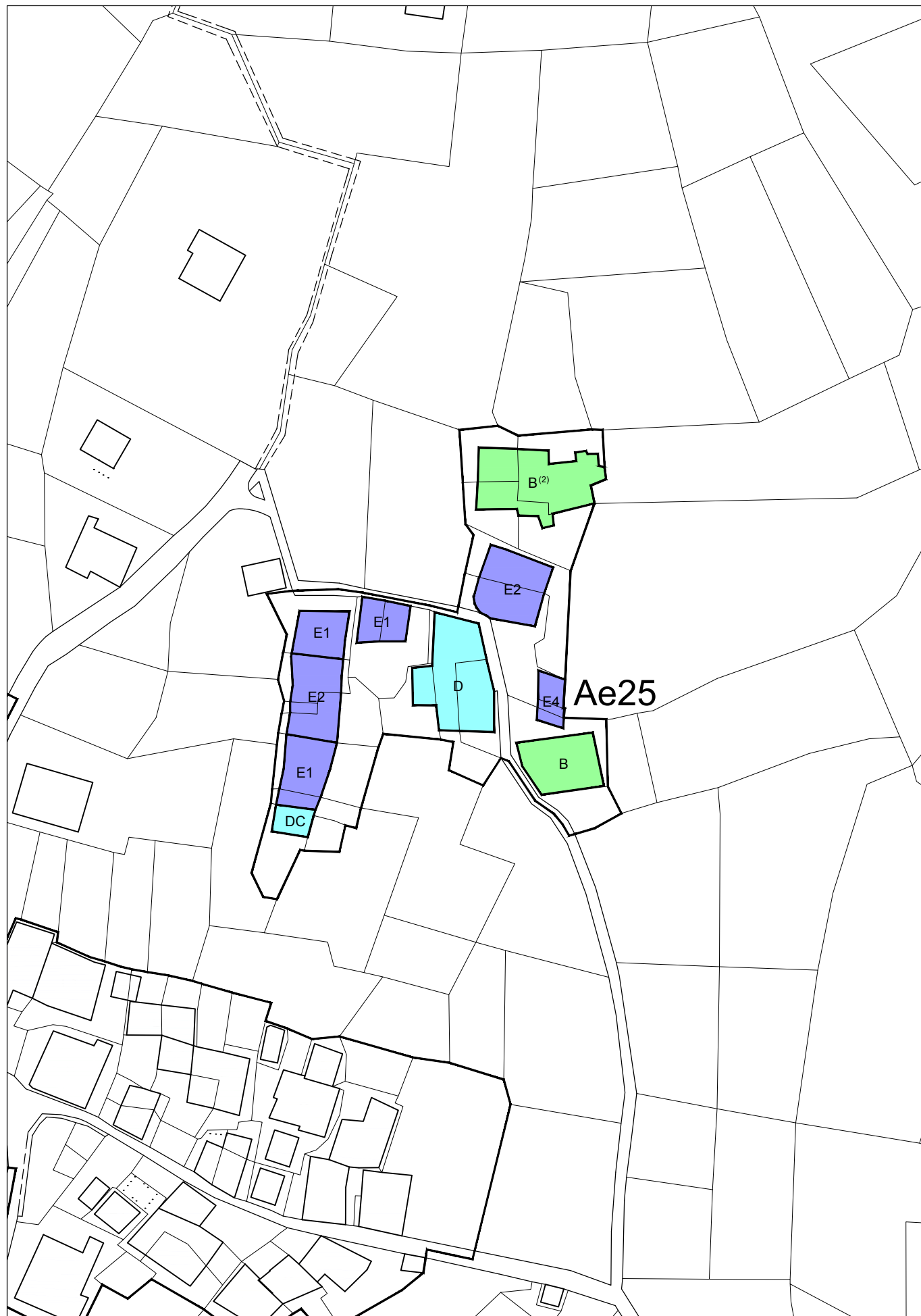


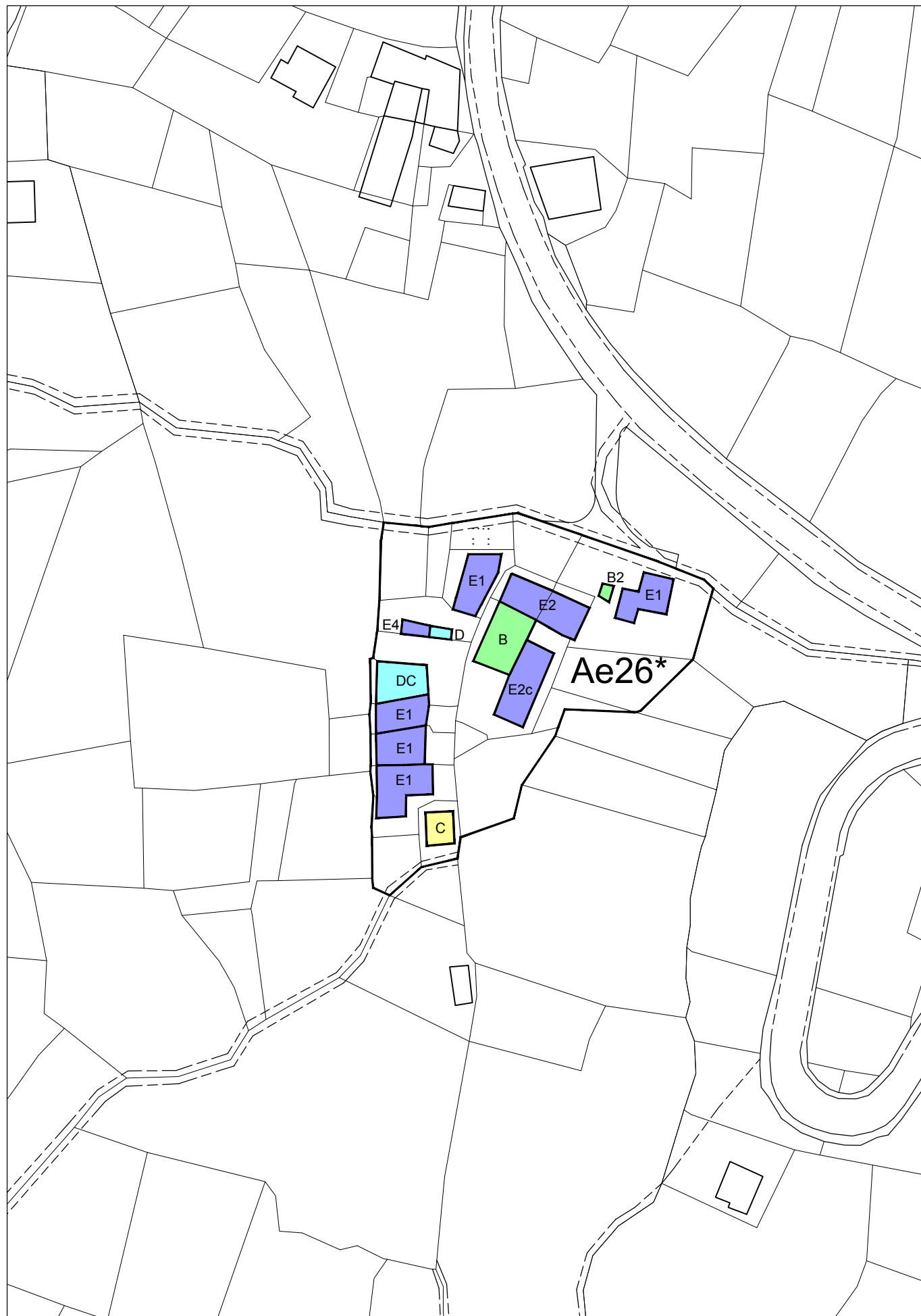




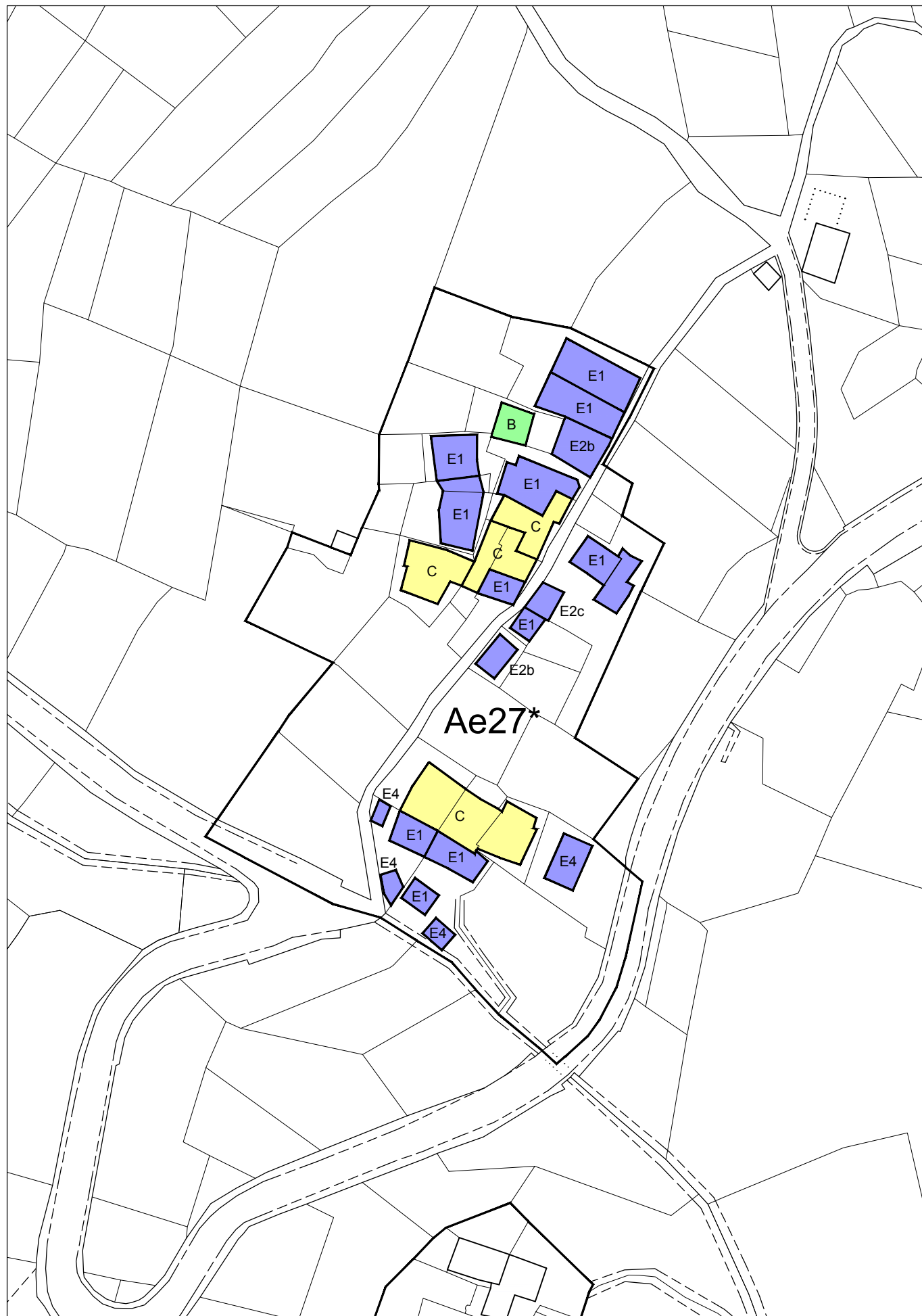




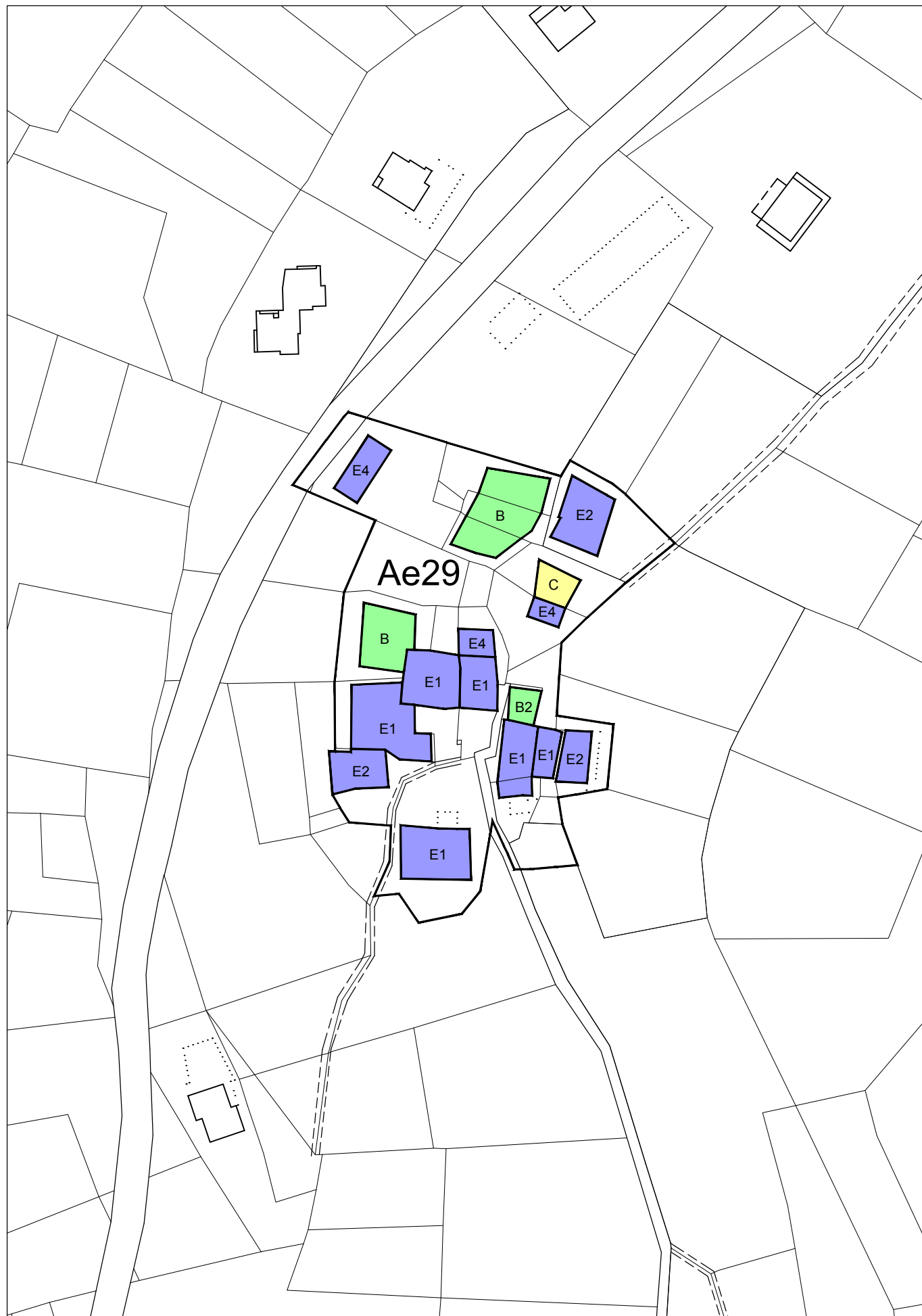


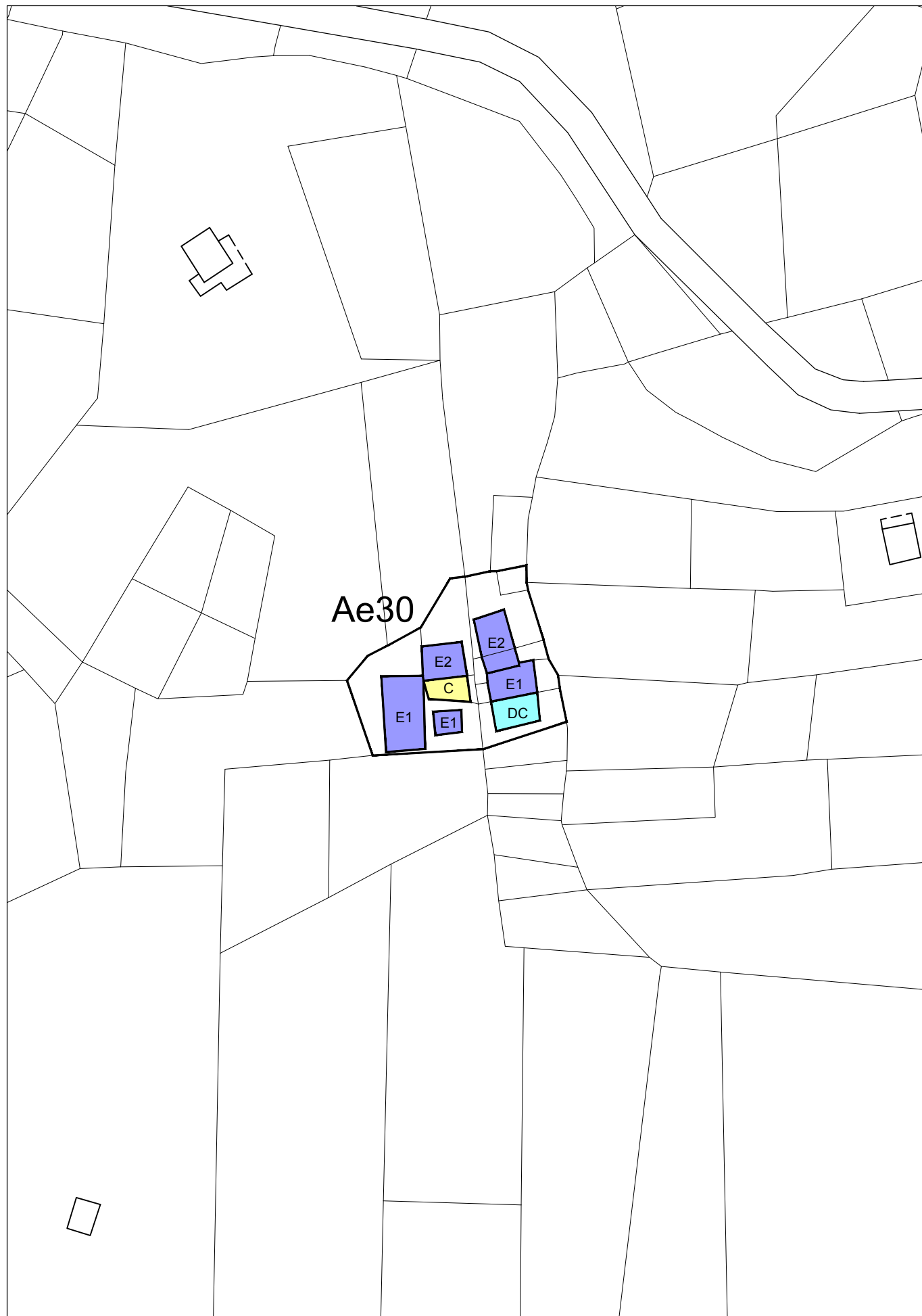


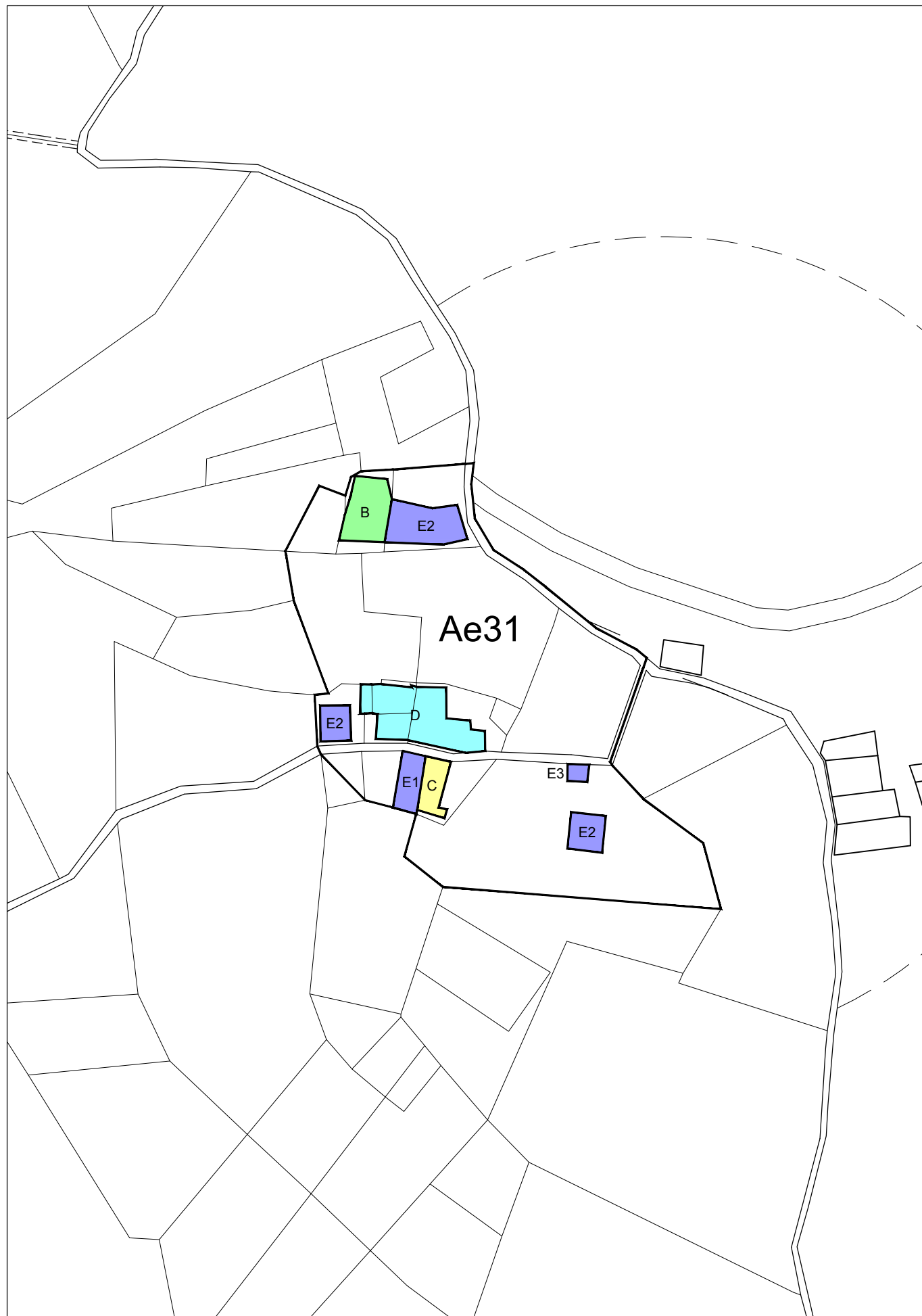


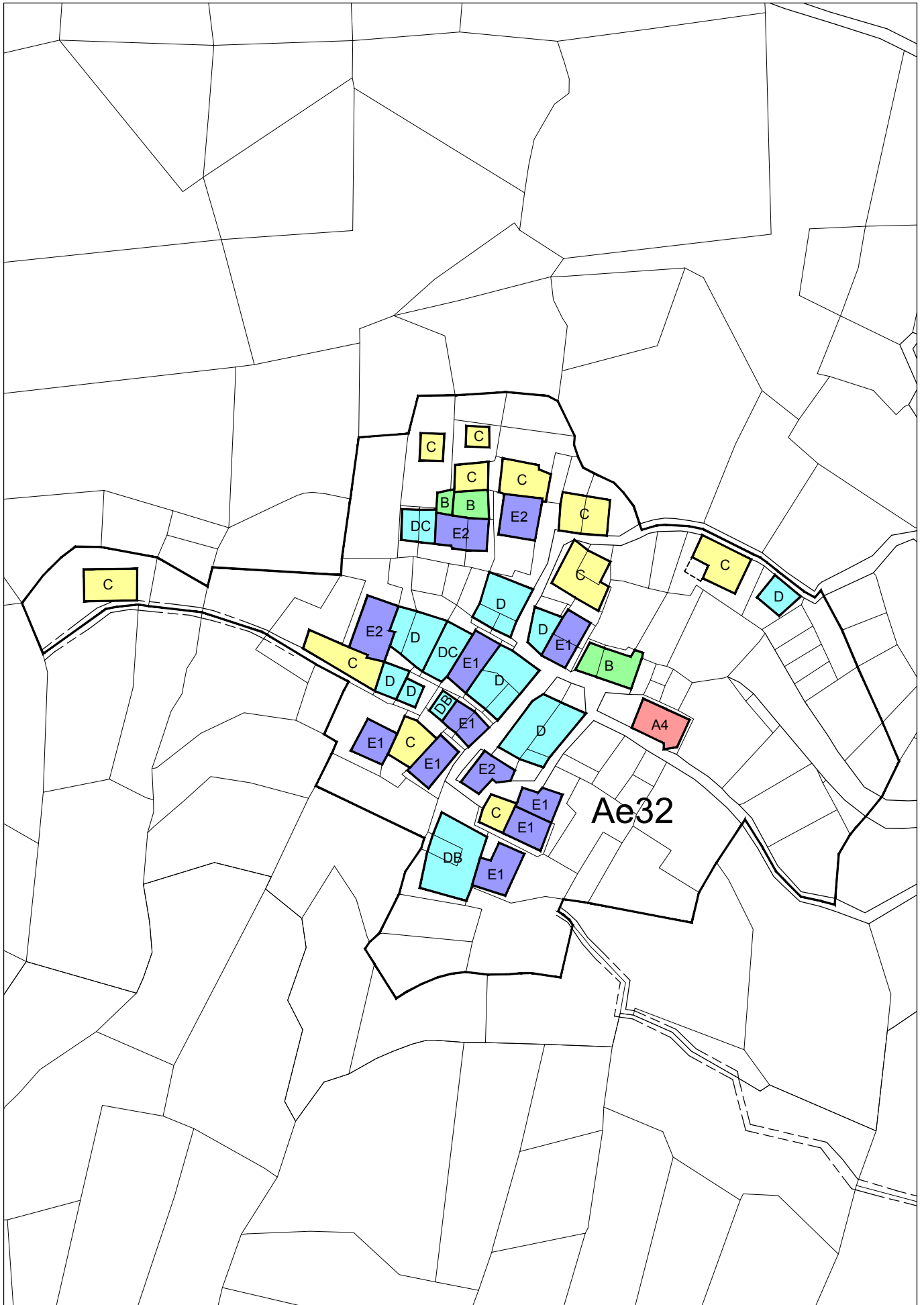




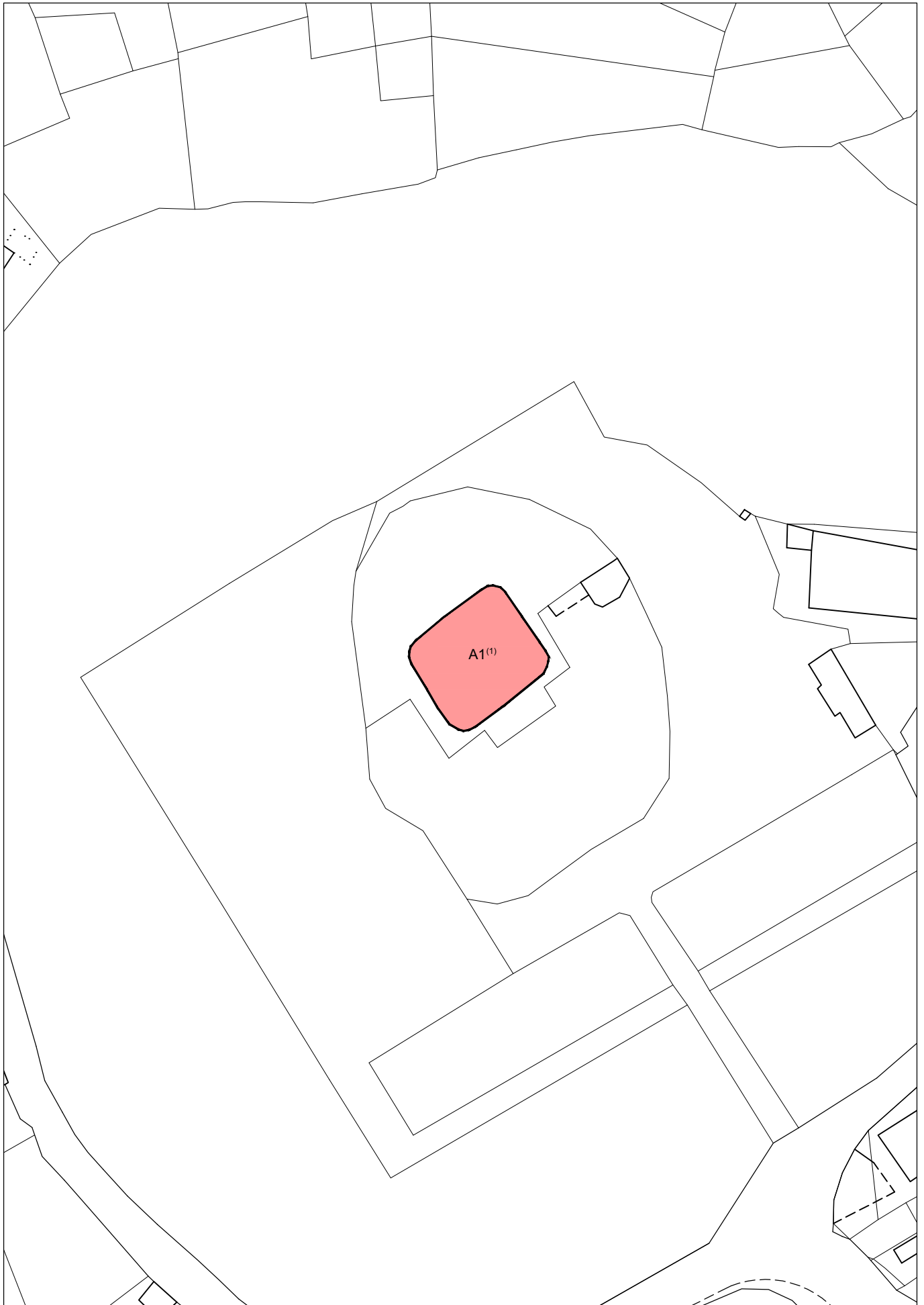








**EDIFICI FUORI DALLE SOTTOZONE DI TIPO A**



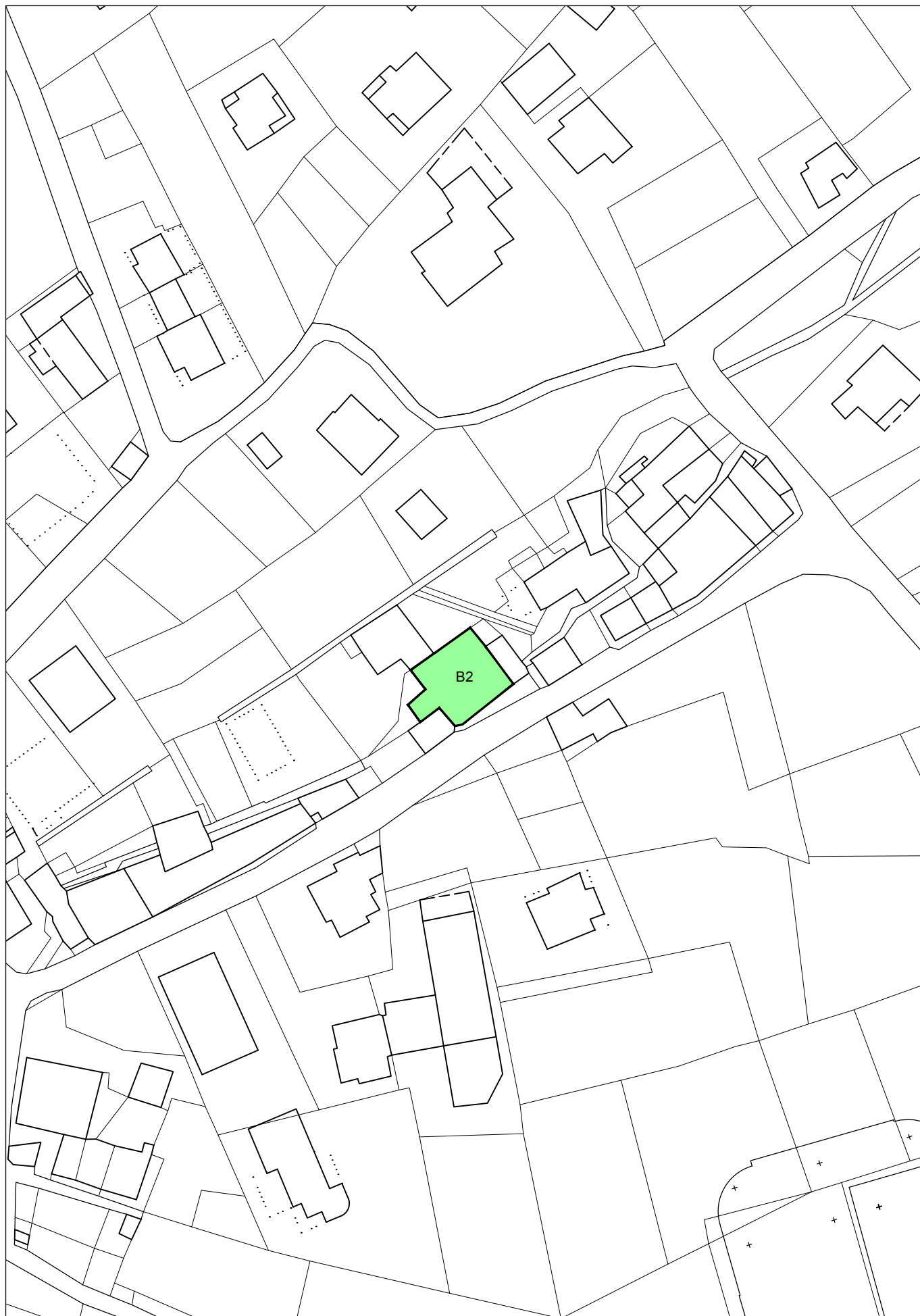
Ee3

AREA CASTELLO DI AYMAVILLES

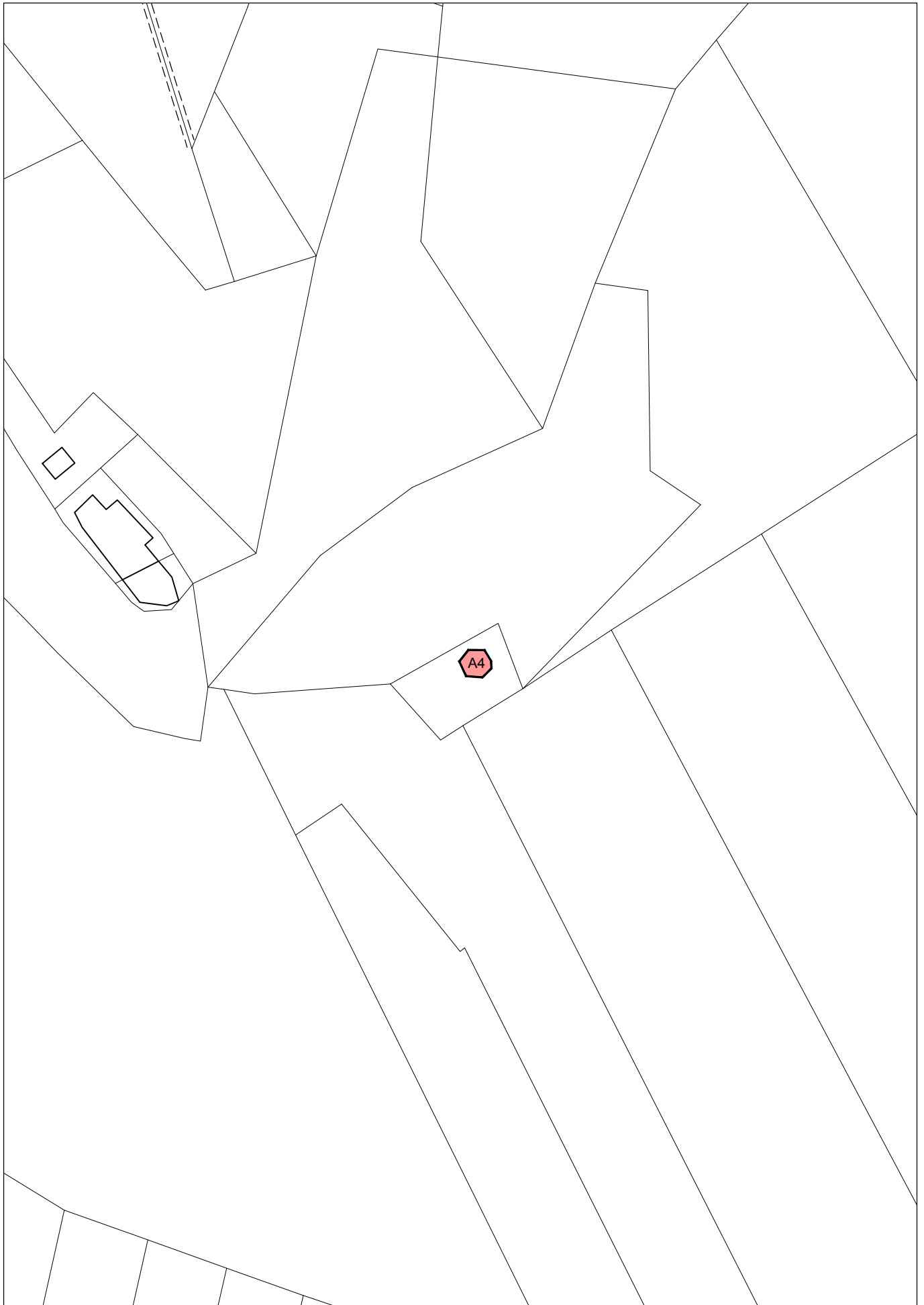
Scala 1:1.000

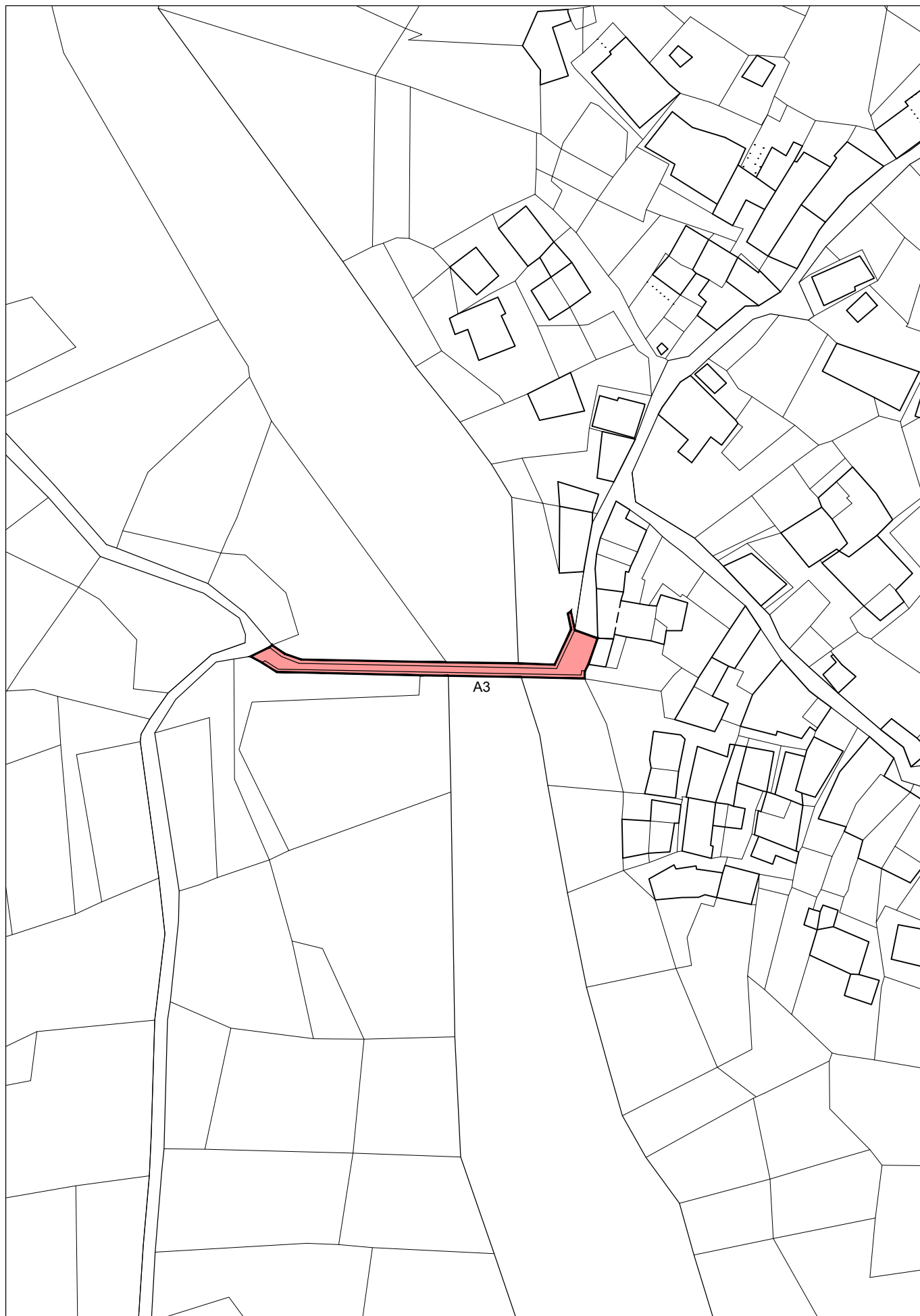


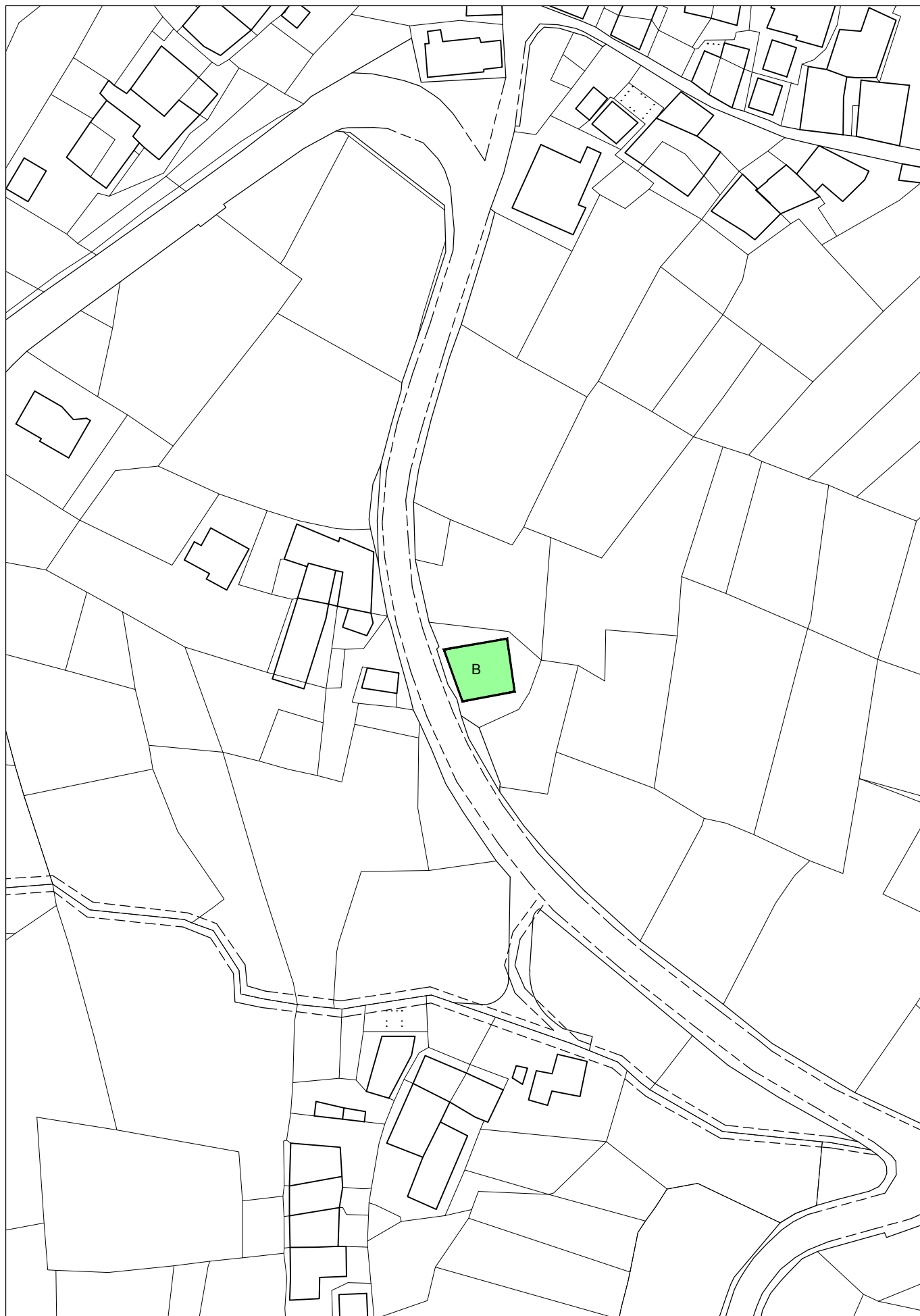


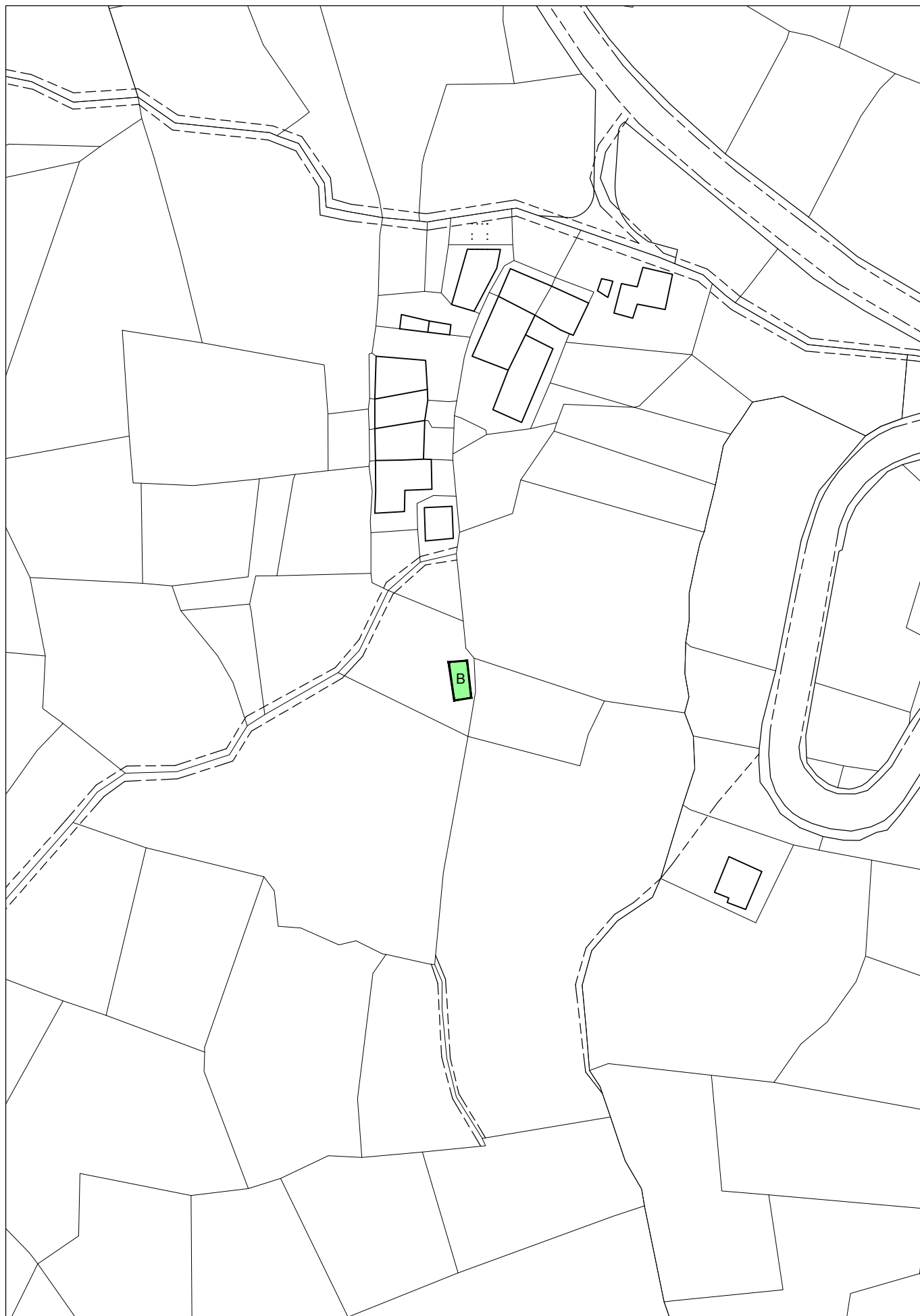




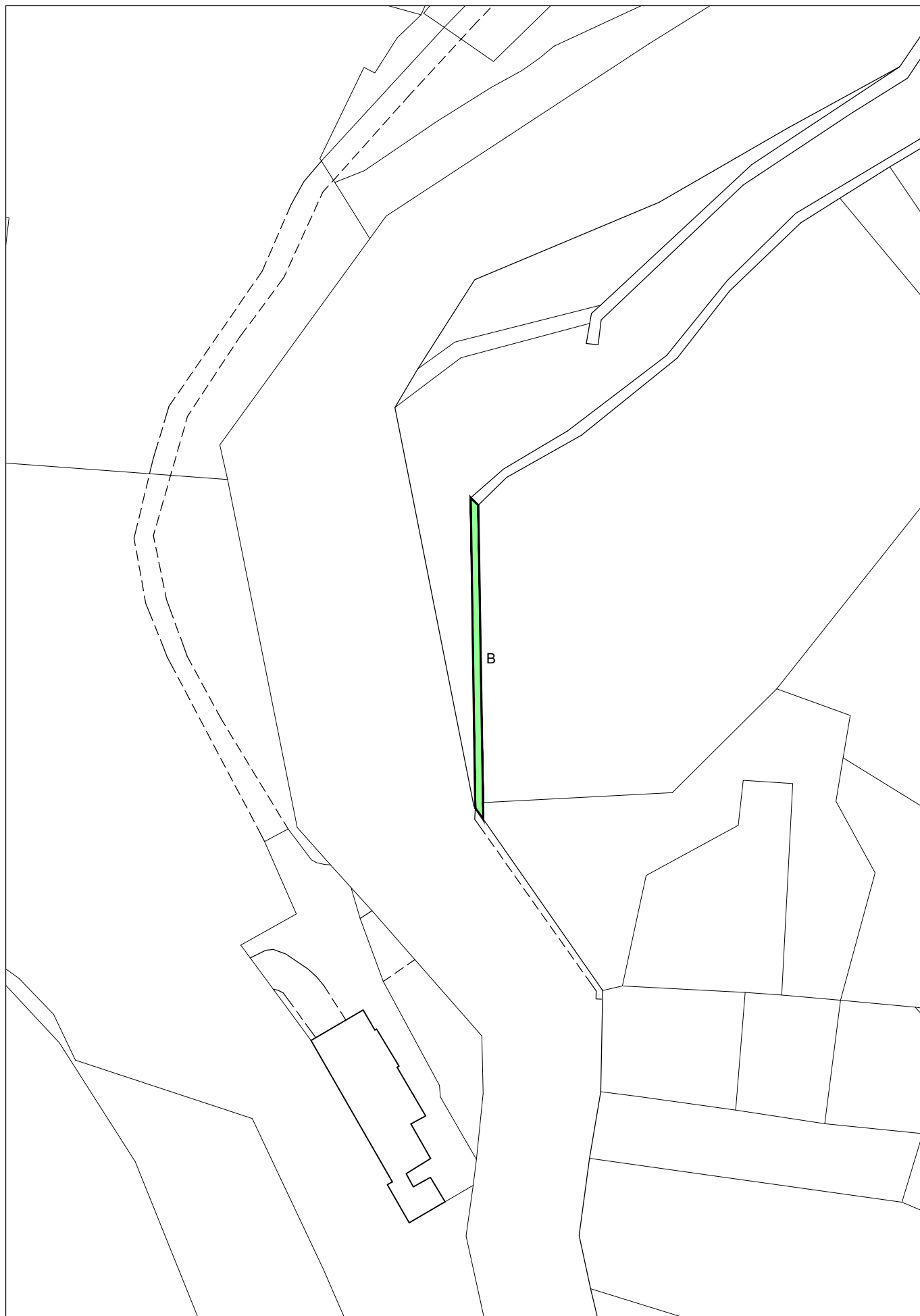




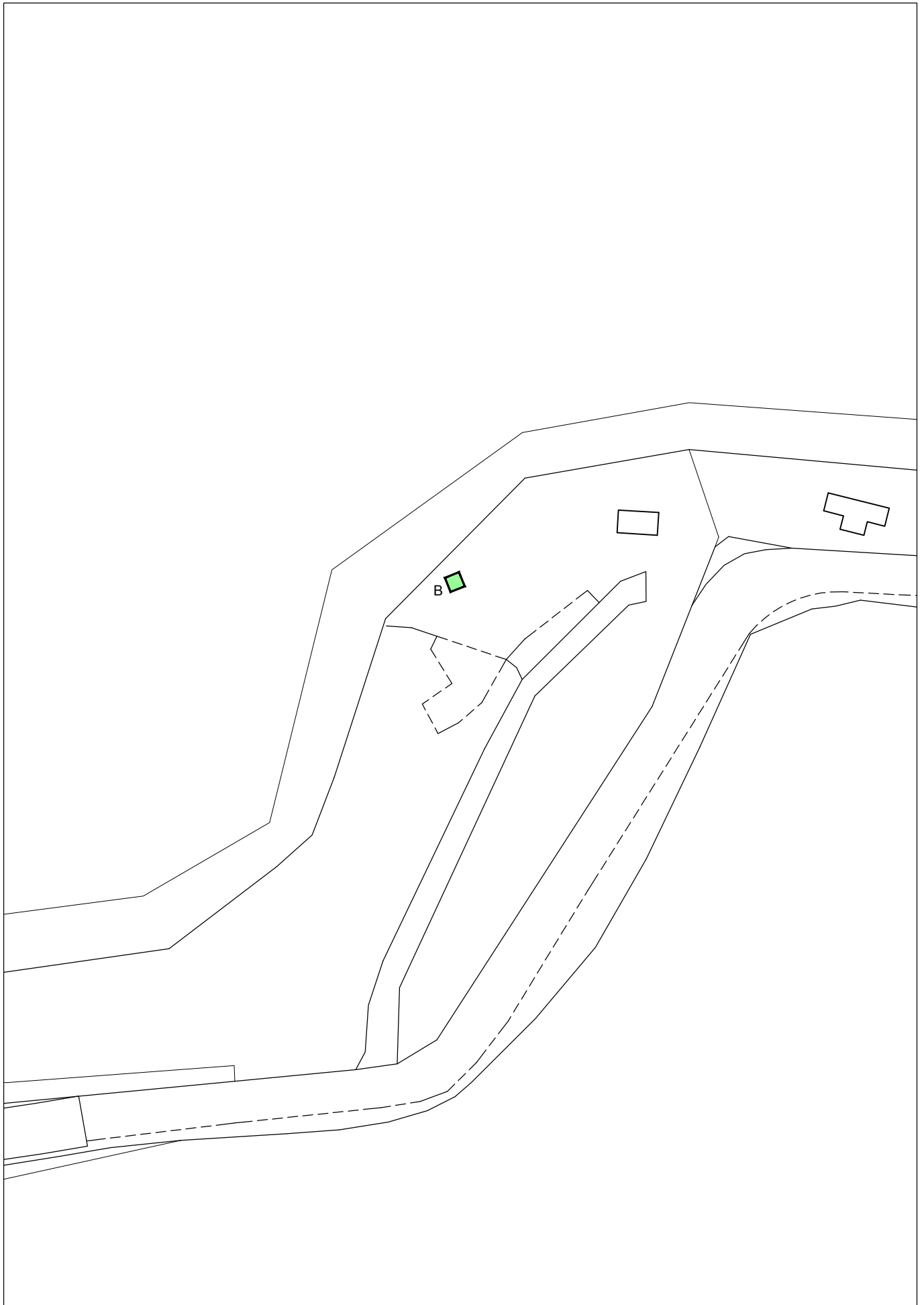












**Ed9**

presa LA NUOVA

Scala 1:1.000



