

REGIONE AUTONOMA VALLE D'AOSTA
 REGION AUTONOME VALLEE D'AOSTE

COMUNE DI



COMMUNE DE

AYMAVILLES

VARIANTE SOSTANZIALE AL PRG
 IN ADEGUAMENTO ALLA L.R. 11/1998 ED AL PTP

- TESTO DEFINITIVO -

CARTOGRAFIA MOTIVAZIONALE

M2	ANALISI VALORI NATURALISTICI	Scala: 1:5.000 - 1:10.000
	LEGENDA	


Sindaco: Sig. Luciano SARAILLON

Tecnici incaricati: Arch. Andrea MARCHISIO
 Dott. Agronomo Paola FLAMINI
 Geologo Fabrizio GREGORI

Coordinatore: Arch. Andrea MARCHISIO




BENI DI SPECIFICO VALORE NATURALISTICO
 Vite "La vieille Premetta"



SITI DI INTERESSE FLORISTICO E VEGETAZIONALE

- FV1 Pont d'Ael (SIC IT1205030)
- FV2 Stazione di *Salvia aethiopsis* di Ozein (SIN IT1205040)
- FV3 Piscine Vivier



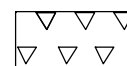
SITI DI INTERESSE VEGETAZIONALE E FORESTALE

- VR1 Bosco di Sylvenoire-Arpiissonet



SITI DI INTERESSE FAUNISTICO POSTI A QUOTA INFERIORE A m. 1200 s.l.m.

- FQ1 Castello e miniere abbandonate di Aymavilles (SIC IT1205034)



PARCHI

- PR Parco Nazionale Gran Paradiso (SIC e ZPS IT1201000)



STRUTTURE GEOLOGICHE, SITI DI INTERESSE MINERALOGICO,
 PETROGRAFICO, GEOMORFOLOGICO, SORGENTI MINERARIE

- GM1 GM2 Cascate del Grand Nomenon
- GM3 Rock glacier del Grand Nomenon
- GM4 Ghiacciaio della Grivola

DATA: 14 dicembre 2012	ADOZ. TESTO PRELIMINARE: Del. C.C. n° 1 del 18 gennaio 2013	APPROVAZIONE: Del. G.R. n° ... del/...../.....
DATA: 02 ottobre 2013	ADOZ. TESTO DEFINITIVO: Del. C.C. n° ... del/...../.....	