

REGIONE AUTONOMA VALLE D'AOSTA
 REGION AUTONOME VALLEE D'AOSTE

COMUNE DI



COMMUNE DE

AYMAVILLES

VARIANTE SOSTANZIALE AL PRG
 IN ADEGUAMENTO ALLA L.R. 11/1998 ED AL PTP

- TESTO DEFINITIVO -

CARTOGRAFIA MOTIVAZIONALE

M5

CARTA DEI VINCOLI
 ARTT. 136 E 142, D.LEG.VO 22.01.2004, N. 42

Scala:
 1:5.000 - 1:10.000

LEGENDA

Sindaco: Sig. Luciano SARAILLON

Tecnici incaricati: Arch. Andrea MARCHISIO
 Dott. Agronomo Paola FLAMINI
 Geologo Fabrizio GREGORI

Coordinatore: Arch. Andrea MARCHISIO

TESTO PRELIMINARE
 14 dicembre 2012

ADOZIONE TESTO PRELIMINARE:
 Del. C.C. n° 1 del 18 gennaio 2013

TESTO DEFINITIVO
 02 ottobre 2013


ADOZIONE TESTO DEFINITIVO:
 Del. C.C. n° 26 del 09 ottobre 2013

APPROVAZIONE:
 Del. G.R. n° 817 del 13 giugno 2014
 Del. C.C. n° 17 del 23 luglio 2014


VARIE

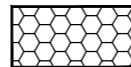
——— Confini comunali

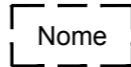
ELEMENTI (Artt. 136 e142, D.Leg.vo 22.01.2004, n° 42)

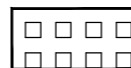
 I fiumi, i torrenti ed i corsi d'acqua iscritti negli elenchi di cui al testo unico delle disposizioni di legge sulle acque ed impianti elettrici, approvato con R.D. 11.12.1933, n. 1775, e le relative sponde o piede degli argini per una fascia di 150 metri ciascuna

- Dora Baltea (dal ponte sulla Dora Baltea della strada regionale n. 47 di Cogne fino al confine territoriale tra i comuni di Saint Pierre e Villeneuve)
- Torrente Grad Eyvia (dallo sbocco nella Dora Baltea fino all'incrocio con la strada regionale n. 47 nei pressi dell'abitato di Chevriil)
- Torrente Grand Nomenon (dallo sbocco nel Torrente Grand Eyvia fino all'incrocio con gli affluenti che scendono dal Col de Belleface)

 Le montagne per la parte eccedente 1600 metri sul livello del mare

 I ghiacciai e circhi glaciali
 - Ghiacciaio Mont-Grivola

 Nome I parchi e le riserve nazionali o regionali, nonché i territori di protezione esterna dei parchi:
 - Parco Nazionale Gran Paradiso (SIC e ZPS IT1201000 dell'allegato A delibera G.R. 28.06.2004 n. 2204)

 I territori coperti da foreste e da boschi ancorché percorsi o danneggiati dal fuoco, e quelli sottoposti a vincolo di rimboscimento

Boschi di tutela approvati (Direzione tutela beni paesaggistici e architettonici del Dipartimento soprintendenza per i beni e le attività culturali dell'Assessorato Istruzione e Cultura della R.A.V.A.)

 Le zone di interesse archeologiche

- AA1. Ponte e presa acquedotto romano (PTP cod. A32; Allegato B Del. Reg. 26.07.94 n° 864/X; Ufficio Beni Archeologici)
- AA2. Necropoli neolitica (PTP cod. A33; Allegato B Del. Reg. 26.07.94 n° 864/X; Ufficio Beni Archeologici)
- AA3. Resti di acquedotto romano (PTP cod. A34; Allegato B Del. Reg. 26.07.94 n° 864/X; Ufficio Beni Archeologici)
- AA4. Areale in località Les Crêtes caratterizzato dalla presenza di due alture sub-circolari per le quali si ipotizza un'origine o comunque una frequentazione antropica (Ufficio Beni Archeologici)
- AA5. Areale di pertinenza del castello di Aymavilles (Ufficio Beni Archeologici)
- AA6. Areale di pertinenza della chiesa parrocchiale di Saint Martin (Ufficio Beni Archeologici)
- AA7. Areale di pertinenza della chiesa di Saint Léger (Ufficio Beni Archeologici)
- AA8. Areale di pertinenza della c.d. Casa del Vescovo ad Ozein (Ufficio Beni Archeologici)
- AA9. Areale di pertinenza della cappella di Ozein intitolata a San Teodulo (Ufficio Beni Archeologici)
- AA10. Areale delle vestigia del Pont Langeo (Ufficio Beni Archeologici)